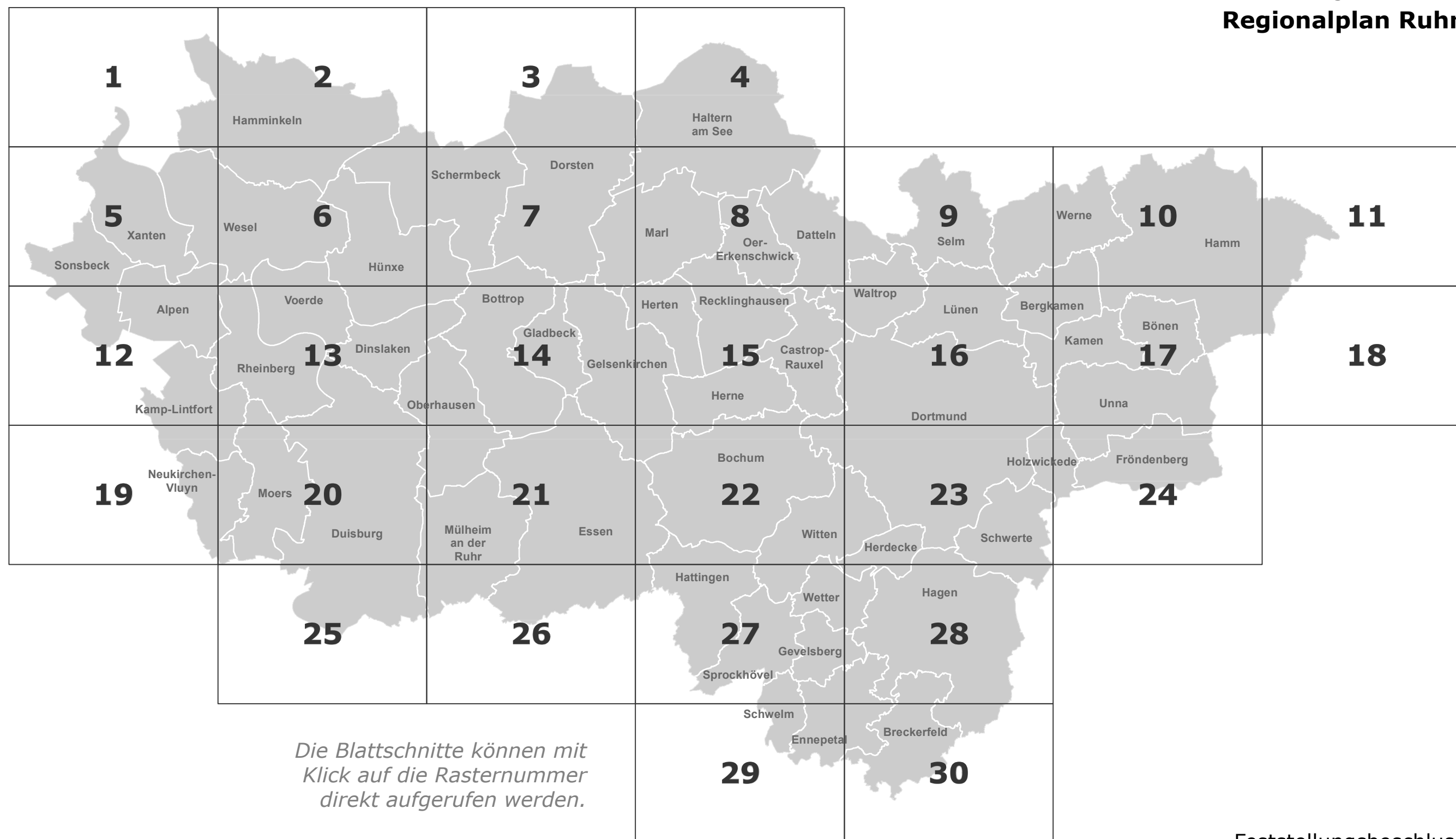


ÜBERSICHT BLATTSCHNITTE

Plandarstellung 1:50 000

Regionalplan Ruhr




















*Die Blattschnitte können mit
Klick auf die Rasternummer
direkt aufgerufen werden.*











Feststellungsbeschluss
Stand November 2023

Anlage 2: Teil C
DS Nr.: 14/1241












1. Siedlungsraum

-  **a) Allgemeine Siedlungsbereiche (ASB)**
-  **b) ASB für zweckgebundene Nutzungen**
 -  ba) Ferieneinrichtungen und Freizeitanlagen
 -  bb) Bildungs- und Forschungseinrichtungen
 -  bc) Einrichtungen des Gesundheitswesens
 -  bd) Militärische Einrichtungen
 -  be) Zweckbindung gemäß textlichen Zielen
-  **c) Bereiche für gewerbliche und industrielle Nutzungen (GIB)**
 -  ca) Abfallbehandlungsanlagen
-  **d) GIB für flächenintensive Großvorhaben**
-  **e) GIB für zweckgebundene Nutzungen**
 -  ea) Übertägige Betriebsanlagen und -einrichtungen des Bergbaus
 -  ec) Kraftwerke und einschlägige Nebenbetriebe
 -  ed) Landesbedeutsame Hafenstandorte
 -  ee) Abfallbehandlungsanlagen
 -  ef) Zweckbindung gemäß textlichen Zielen
 -  eg) Regionale Kooperationsstandorte

2. Freiraum








-  **a) Allgemeine Freiraum- und Agrarbereiche**
-  **b) Waldbereiche**
-  **c) Oberflächengewässer**
 -  ca) Fließgewässer
- d) Freiraumfunktionen**
 -  da) Schutz der Natur
 - db) Schutz der Landschaft
 -  db-1) Schutz der Landschaft und landschaftsorientierte Erholung
 -  db-2) Schutz der Landschaft mit besonderer Bedeutung für Vogelarten des Offenlandes
 - dc) Regionale Grünzüge
 -  dc) Regionale Grünzüge
 - dd) Grundwasser- und Gewässerschutz
 -  dd) Grundwasser- und Gewässerschutz
 - de) Überschwemmungsbereiche
 -  de) Überschwemmungsbereiche

e) Freiraumbereiche für zweckgebundene Nutzungen







-  ea) Aufschüttungen und Ablagerungen
 -  ea-1) Abfalldeponien
 -  ea-1-1) Abfallbehandlungsanlagen
- eb) Sicherung und Abbau oberflächennaher Bodenschätze
 -  eb-1) Sicherung und Abbau oberflächennaher Bodenschätze (mit Eignungswirkung)
 -  eb-2) Sicherung und Abbau oberflächennaher Bodenschätze (ohne Eignungswirkung)
- ec) sonstige Zweckbindungen
 -  ec-1) Abwasserbehandlungs- und -reinigungsanlagen
 -  ec-2) Ruhehäfen
 -  ec-3) Solaranlagen/Freiflächenphotovoltaik
 -  ec-4) Freizeiteinrichtungen
 -  ec-5) Militärische Einrichtungen
 -  ec-6) Zweckbindung gemäß textlichen Zielen

3. Verkehrsinfrastruktur




a) Straßen unter Angabe der Anschlussstelle

- aa) Straßen für den vorwiegend großräumigen Verkehr
 -  aa-1) Bestand, Bedarfsplanmaßnahmen
 -  aa-2) Bedarfsplanmaßnahmen ohne räumliche Festlegung
- ab) Straßen für den vorwiegend überregionalen und regionalen Verkehr
 -  ab-1) Bestand, Bedarfsplanmaßnahmen
 -  ab-2) Bedarfsplanmaßnahmen ohne räumliche Festlegung
- ac) sonstige regionalplanerisch bedeutsame Straßen (Bestand und Planung)
 -  ac) sonstige regionalplanerisch bedeutsame Straßen (Bestand und Planung)
- ad) Radschnellverbindungen des Landes
 -  ad-1) Bestand und Planmaßnahmen
 -  ad-2) Planmaßnahmen ohne räumliche Festlegung





b) Schienenwege unter Angabe der Haltepunkte und Betriebsflächen

- ba) Schienenwege für den Hochgeschwindigkeitsverkehr und sonstigen großräumigen Verkehr
 -  ba-1) Bestand, Bedarfsplanmaßnahmen
 -  ba-2) Bedarfsplanmaßnahmen ohne räumliche Festlegung
- bb) Schienenwege für den regionalen und überregionalen Verkehr
 -  bb-1) Bestand, Bedarfsplanmaßnahmen
 -  bb-2) Bedarfsplanmaßnahmen ohne räumliche Festlegung
- bc) Sonstige regionalplanerisch bedeutsame Schienenwege (Bestand und Planung)
 -  bc) Sonstige regionalplanerisch bedeutsame Schienenwege (Bestand und Planung)
- bd) Bahnbetriebsflächen
 -  bd) Bahnbetriebsflächen




c) Wasserstraßen unter Angabe der Güterumschlagshäfen

-  **c) Wasserstraßen unter Angabe der Güterumschlagshäfen**
-  **d) Flugplätze**
 -  da) Flughäfen/Flugplätze für den zivilen Luftverkehr

e) Lärmschutzbereich gemäß Fluglärmschutzverordnungen

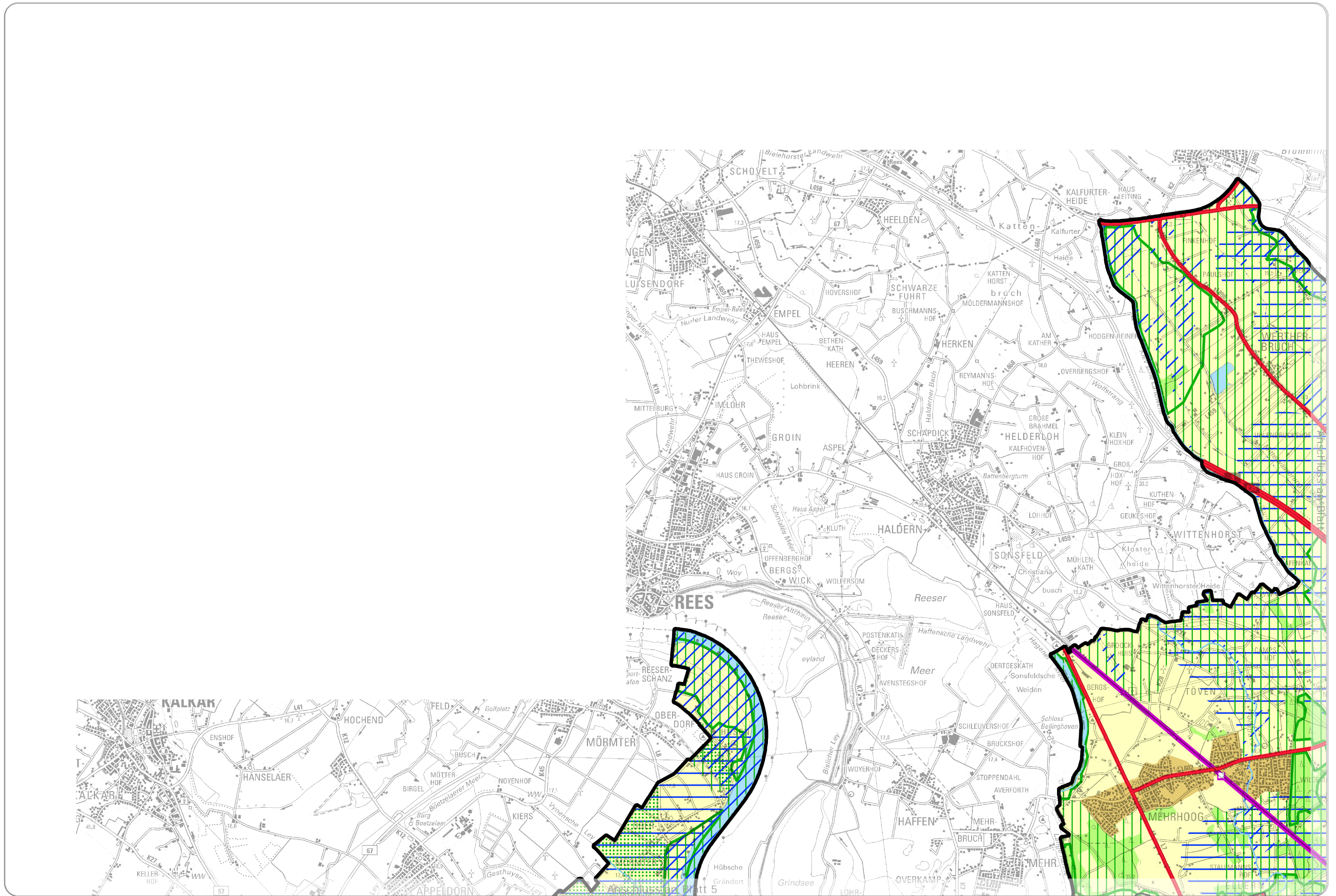
-  ea) Tagschutzzone 1
-  eb) Tagschutzzone 2
-  ec) Nachtschutzzone
-  **f) Erweiterte Lärmschutzzone**

Informelle Grenzsignaturen

-  a) Planungsregion Metropole Ruhr
-  b) Kreisgrenzen
-  c) Gemeindegrenzen

Legende

Zeichnerische Festlegungen des Regionalplans Ruhr



Feststellungsbeschluss Stand November 2023

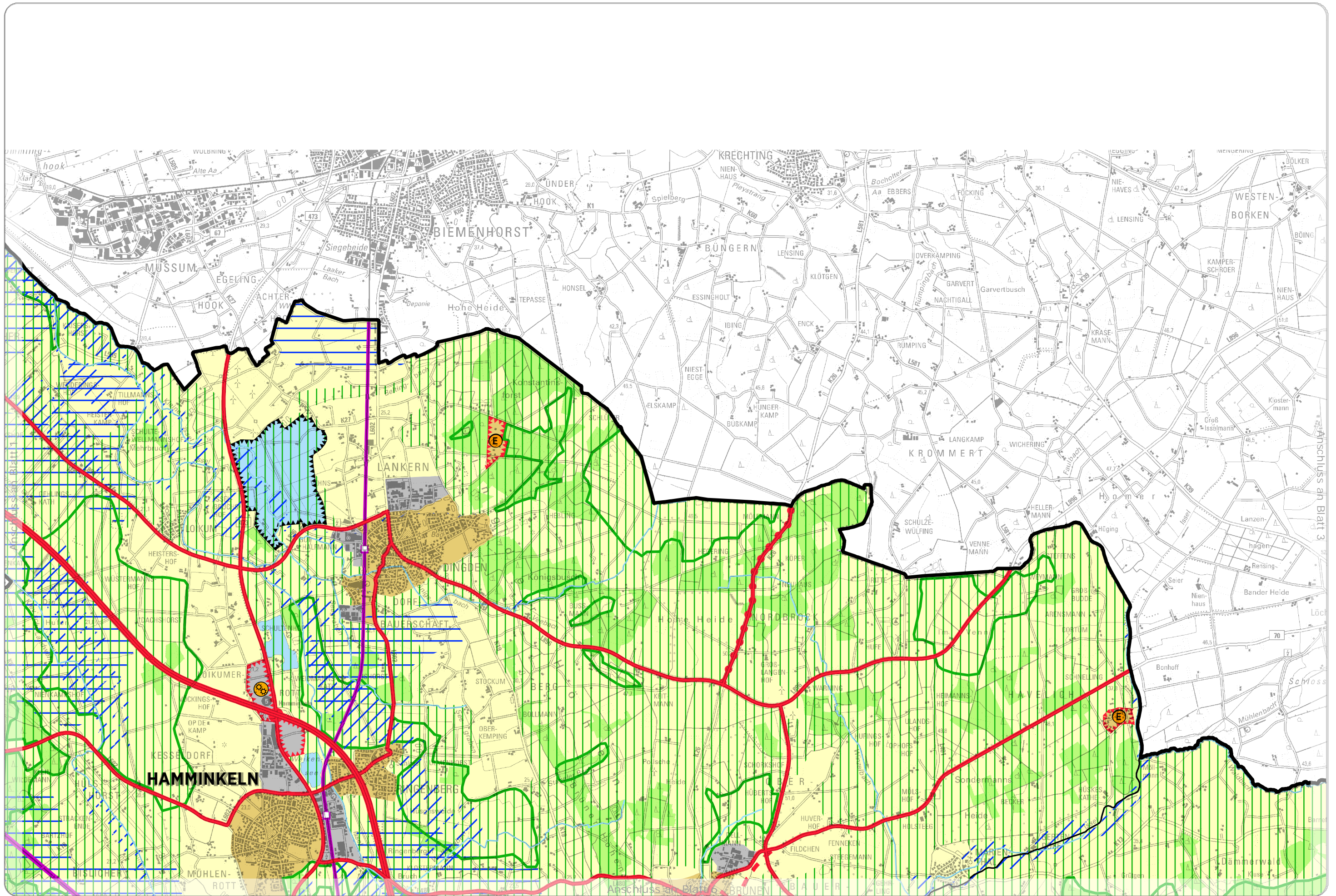
1:50.000 0 0,5 1 2 Km

Regionalplan Ruhr



Blatt 1





Feststellungsbeschluss Stand November 2023

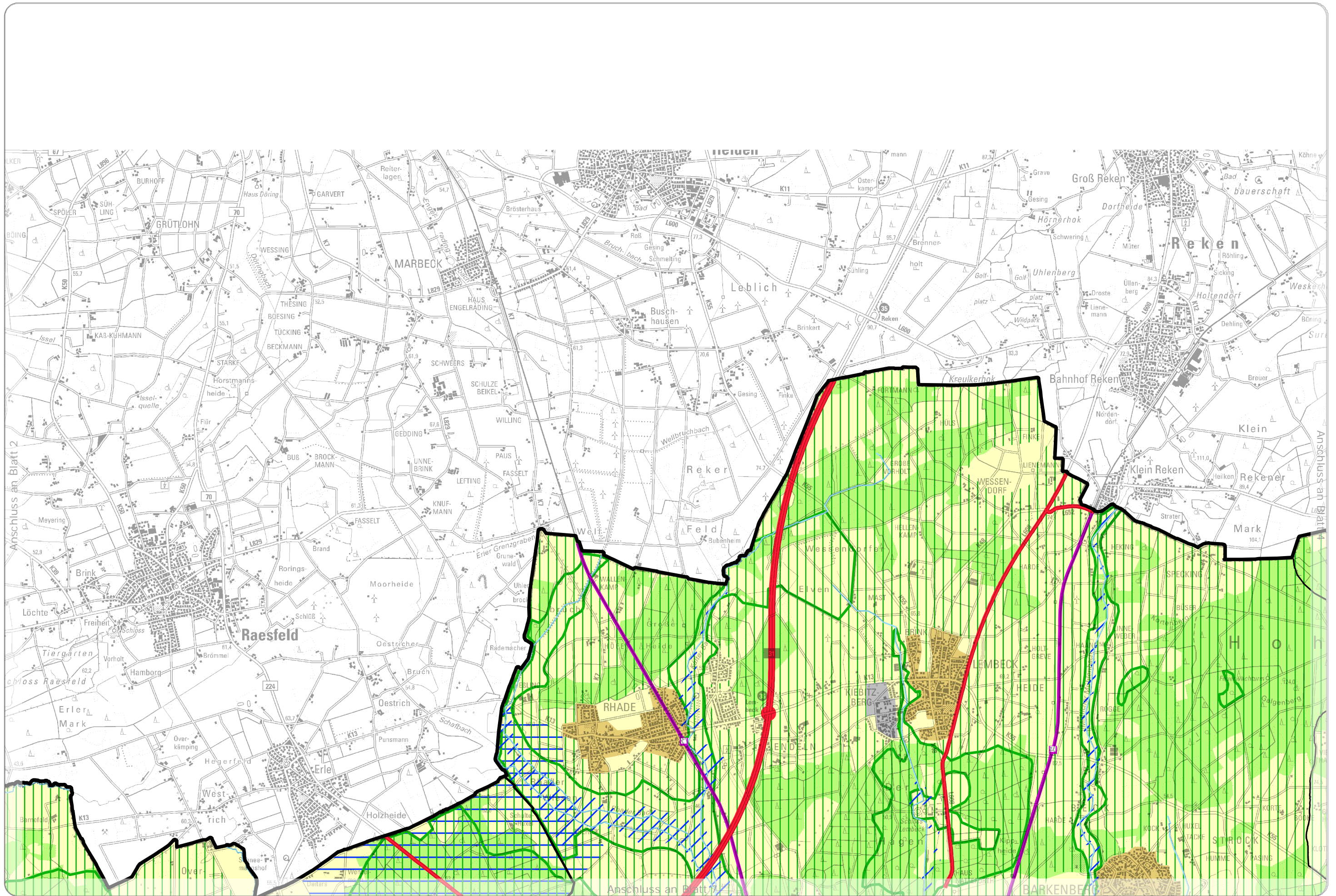
1:50.000 0 0,5 1 2 Km

Regionalplan Ruhr



Blatt 2





Feststellungsbeschluss Stand November 2023

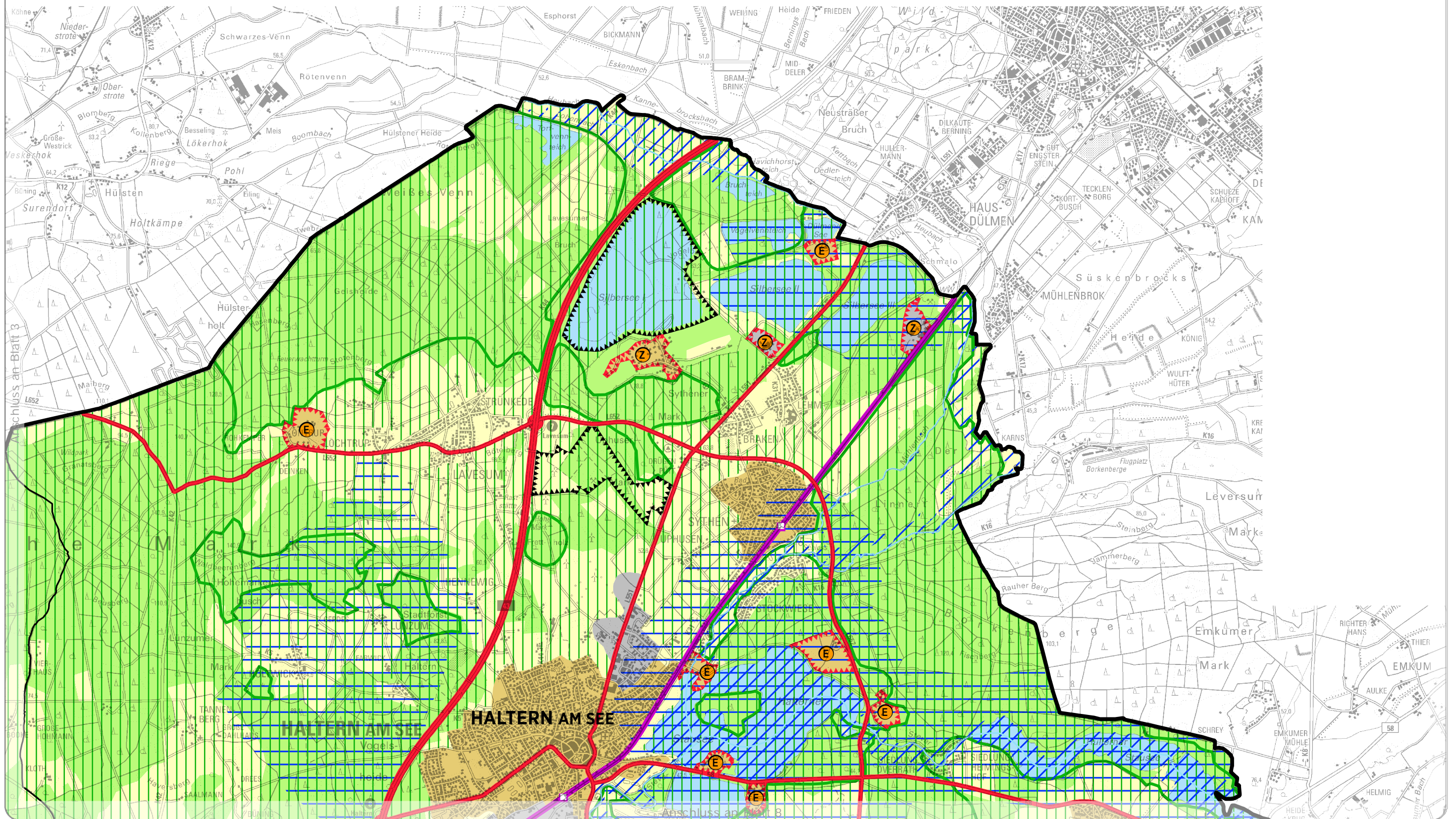
1:50.000 0 0,5 1 2 Km

Regionalplan Ruhr



Blatt 3

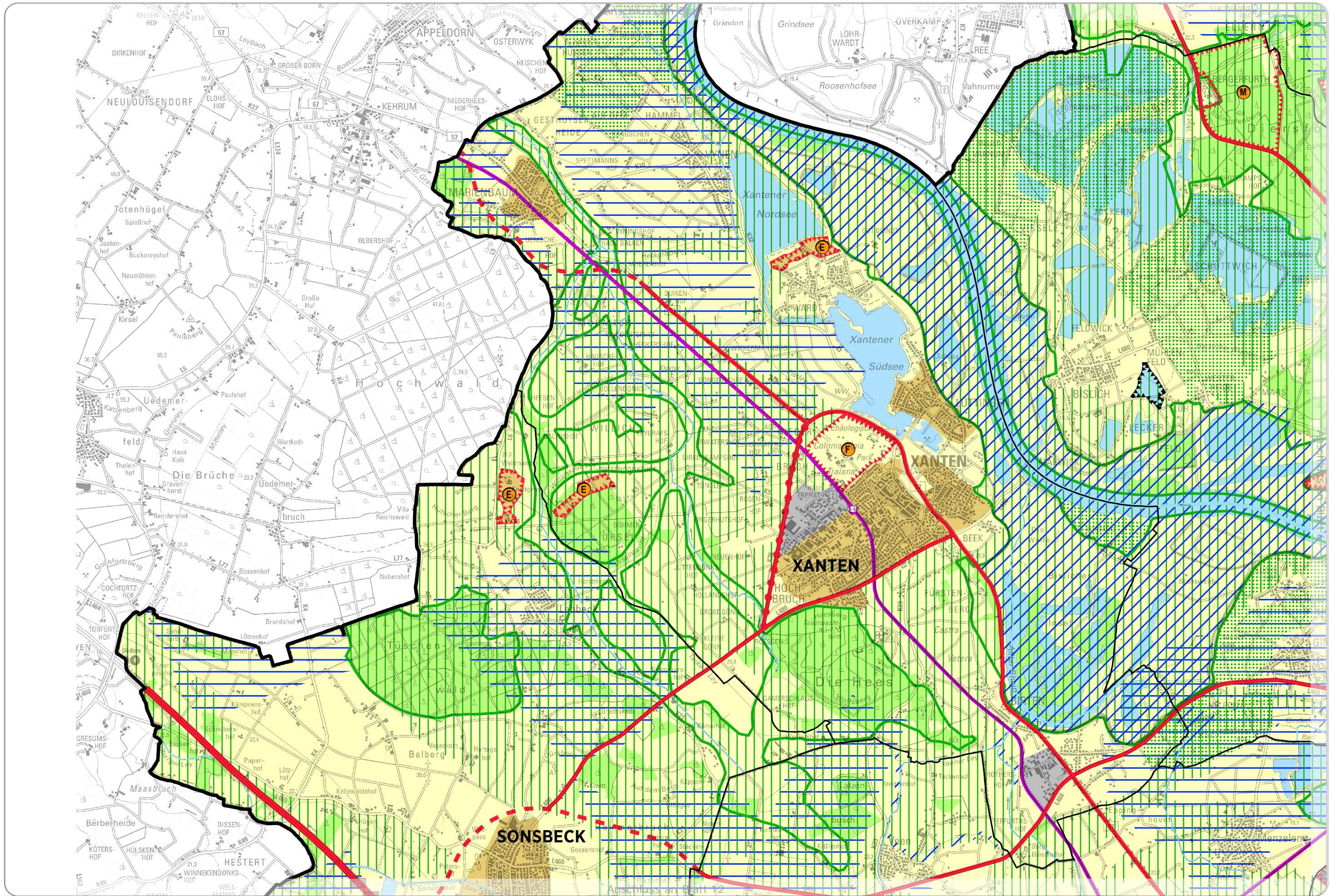


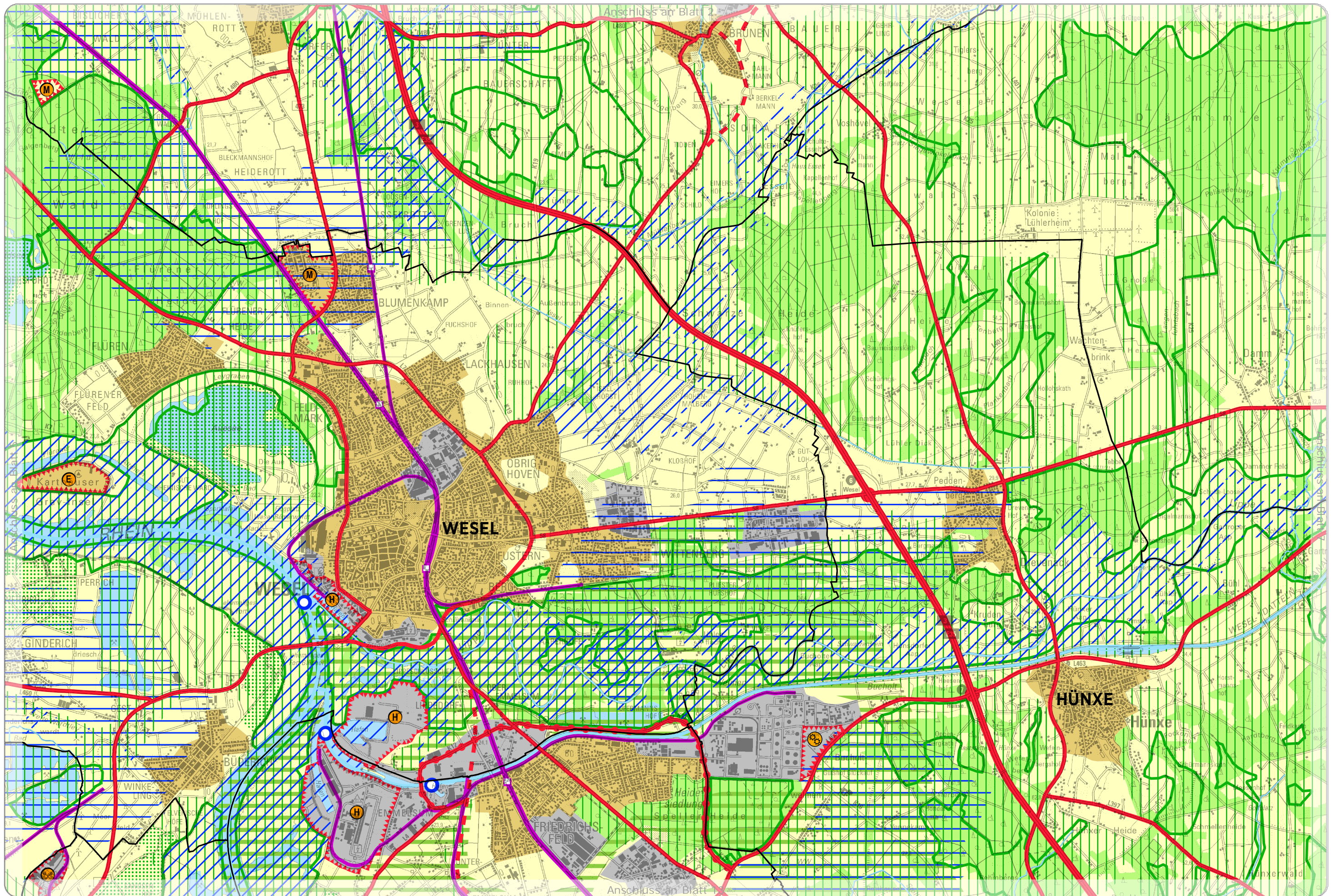


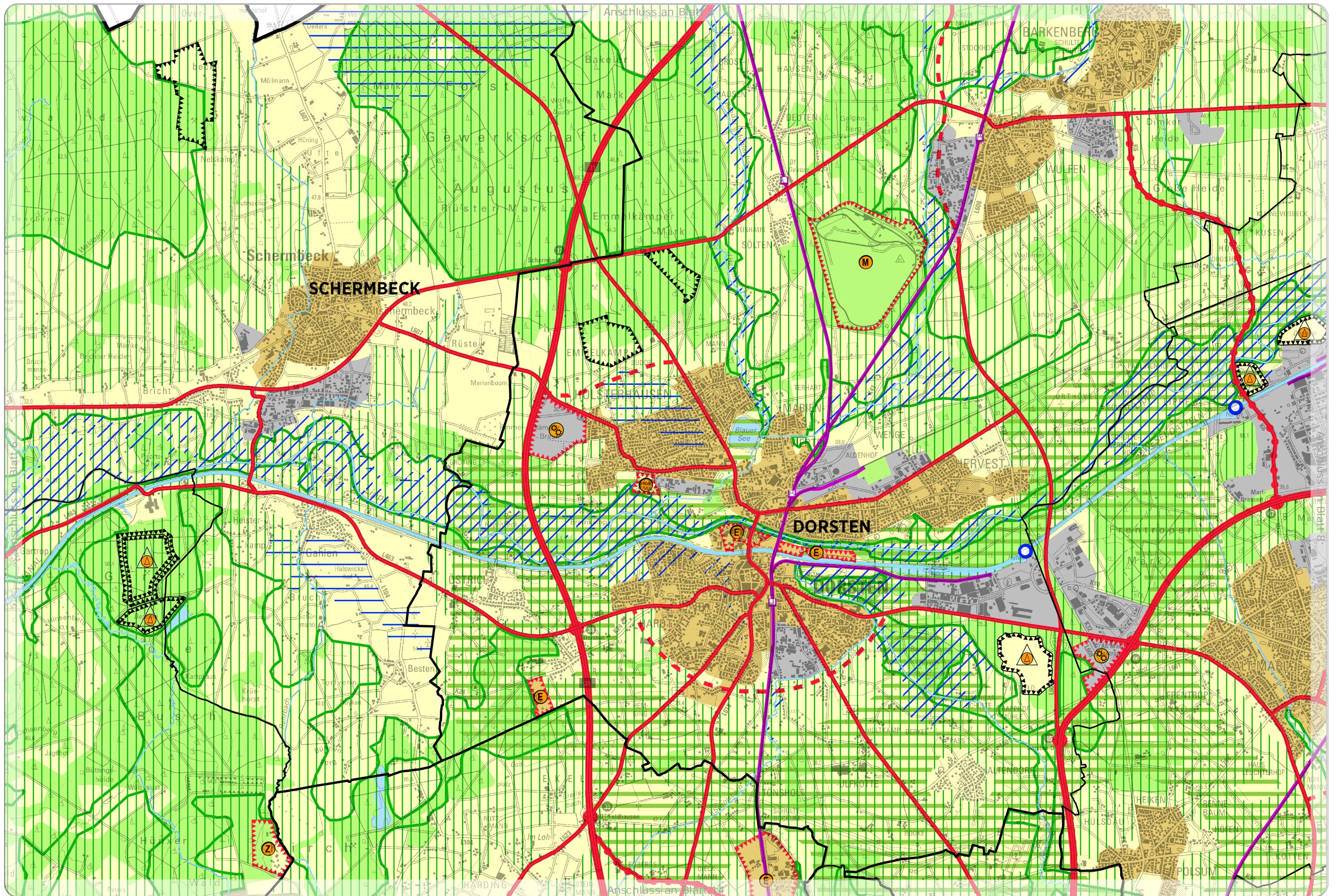
Feststellungsbeschluss Stand November 2023

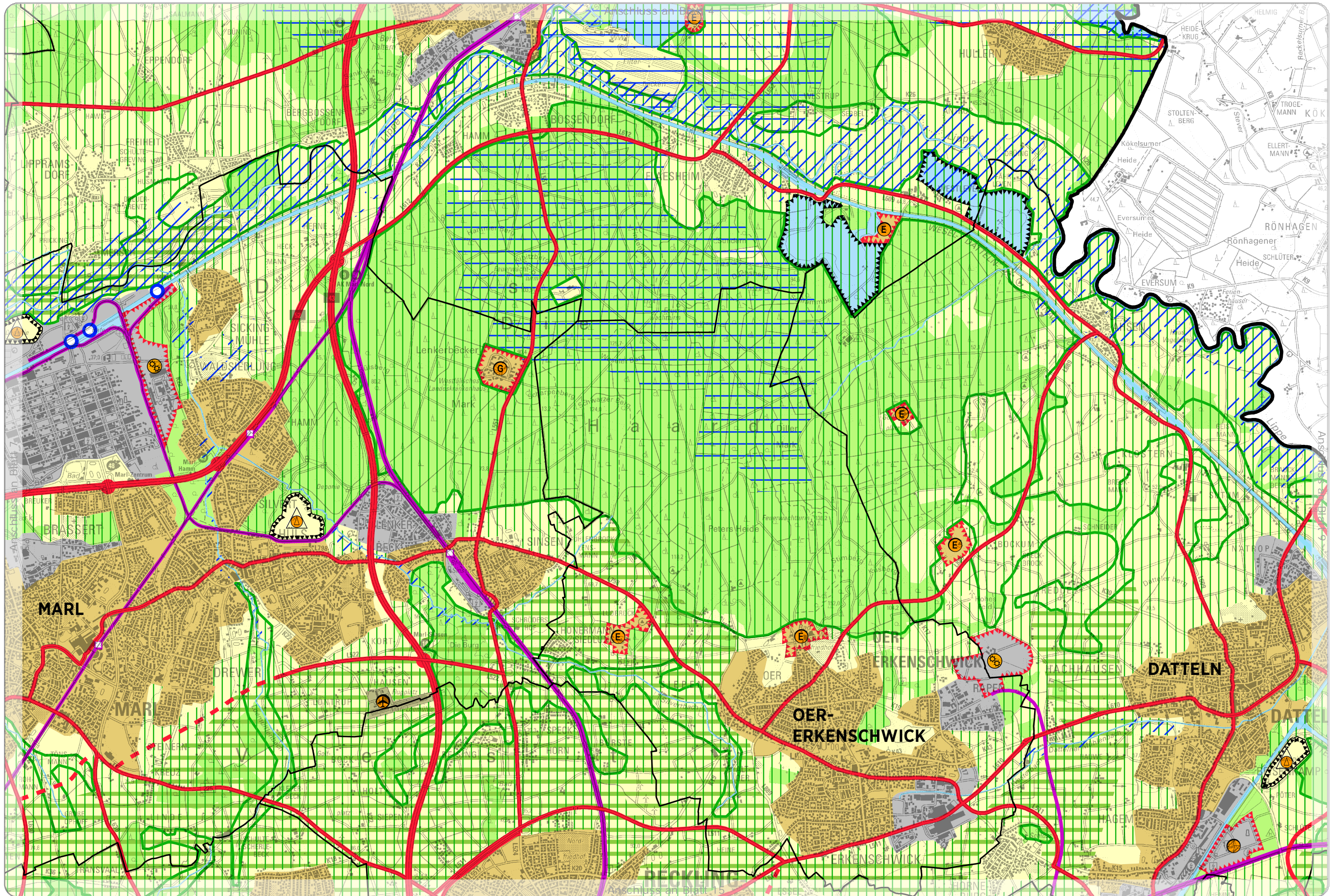
1:50.000 0 0,5 1 2 Km

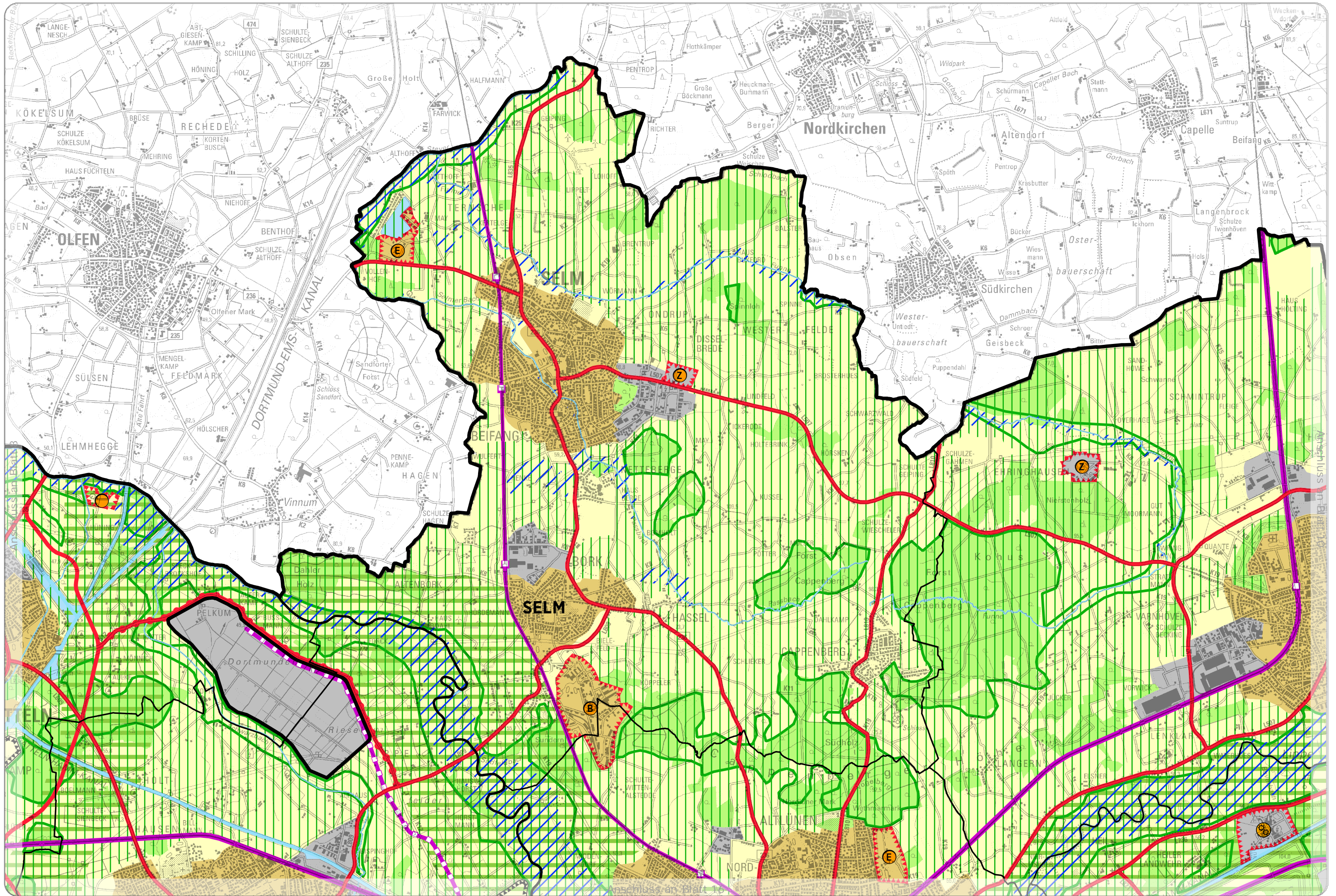


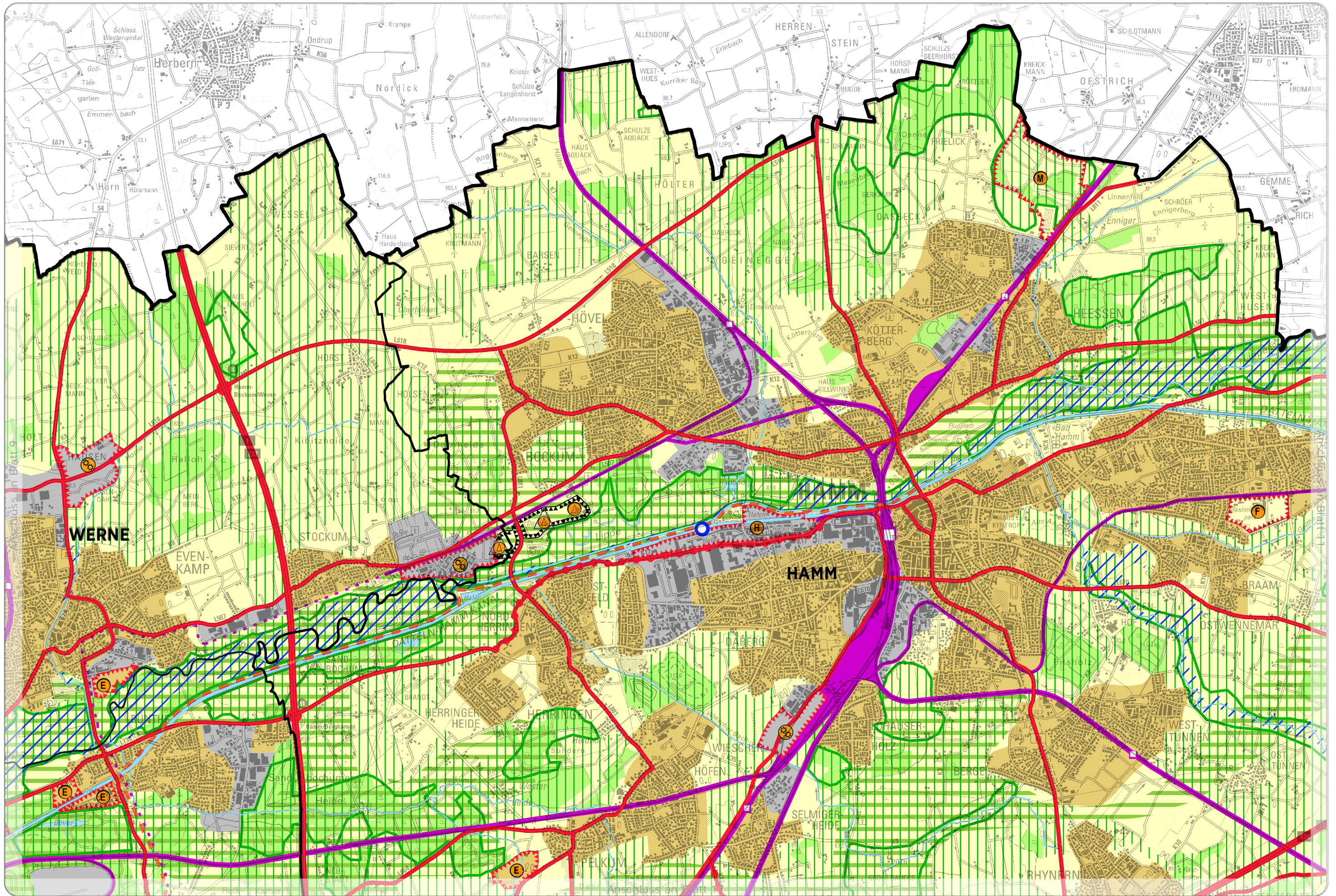


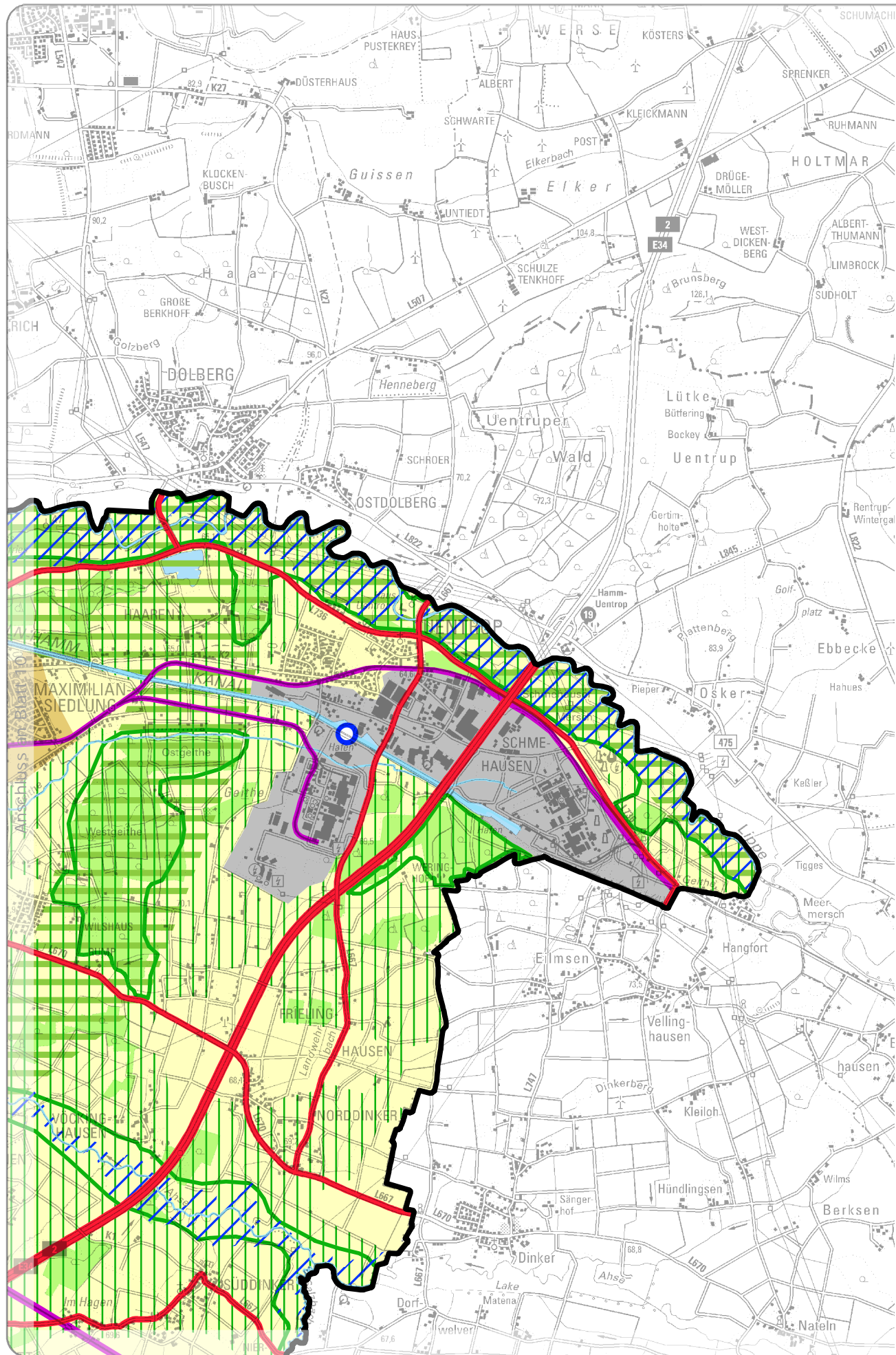












Anschluss an Blatt 18

1:50.000 0 0,5 1 2 Km

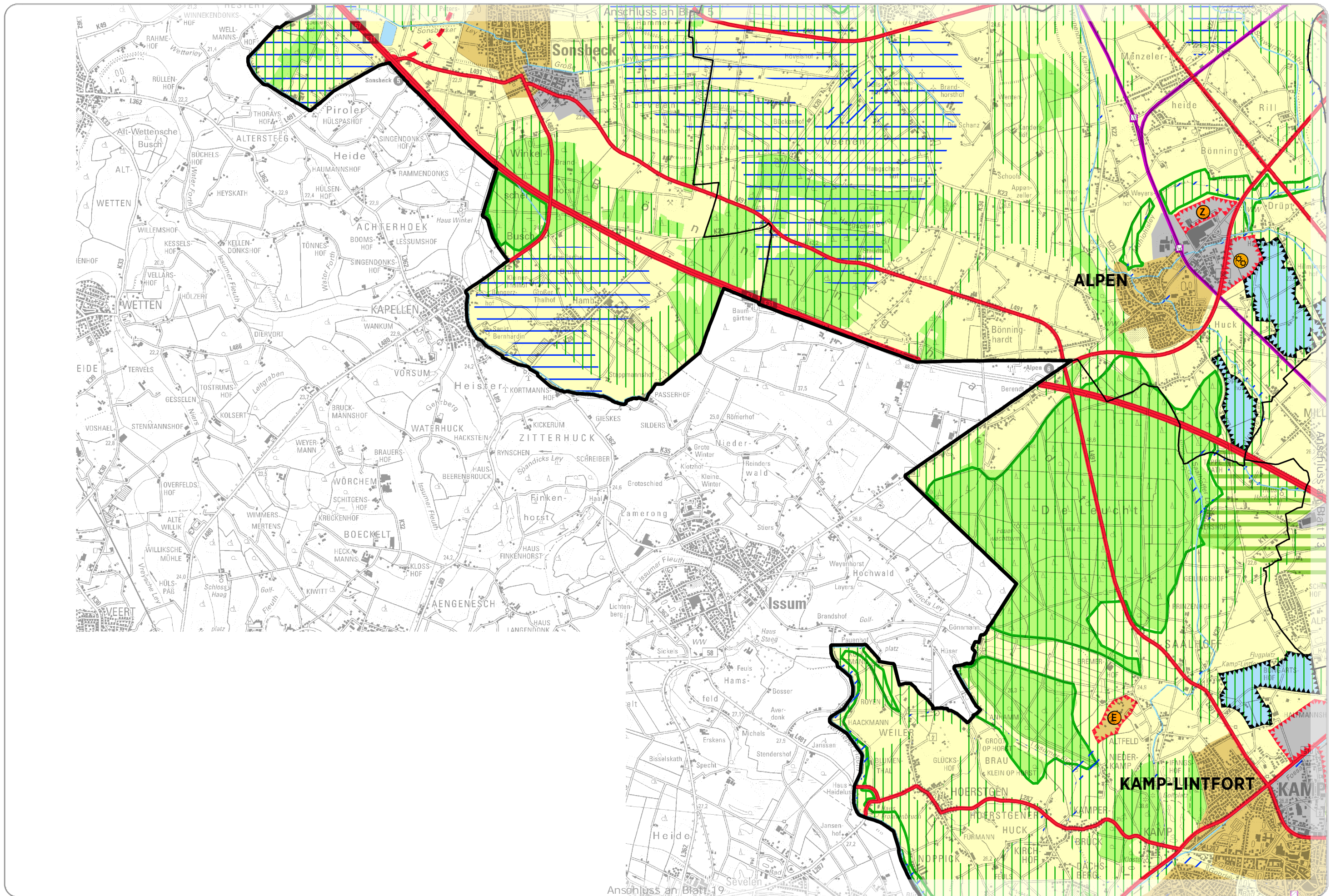


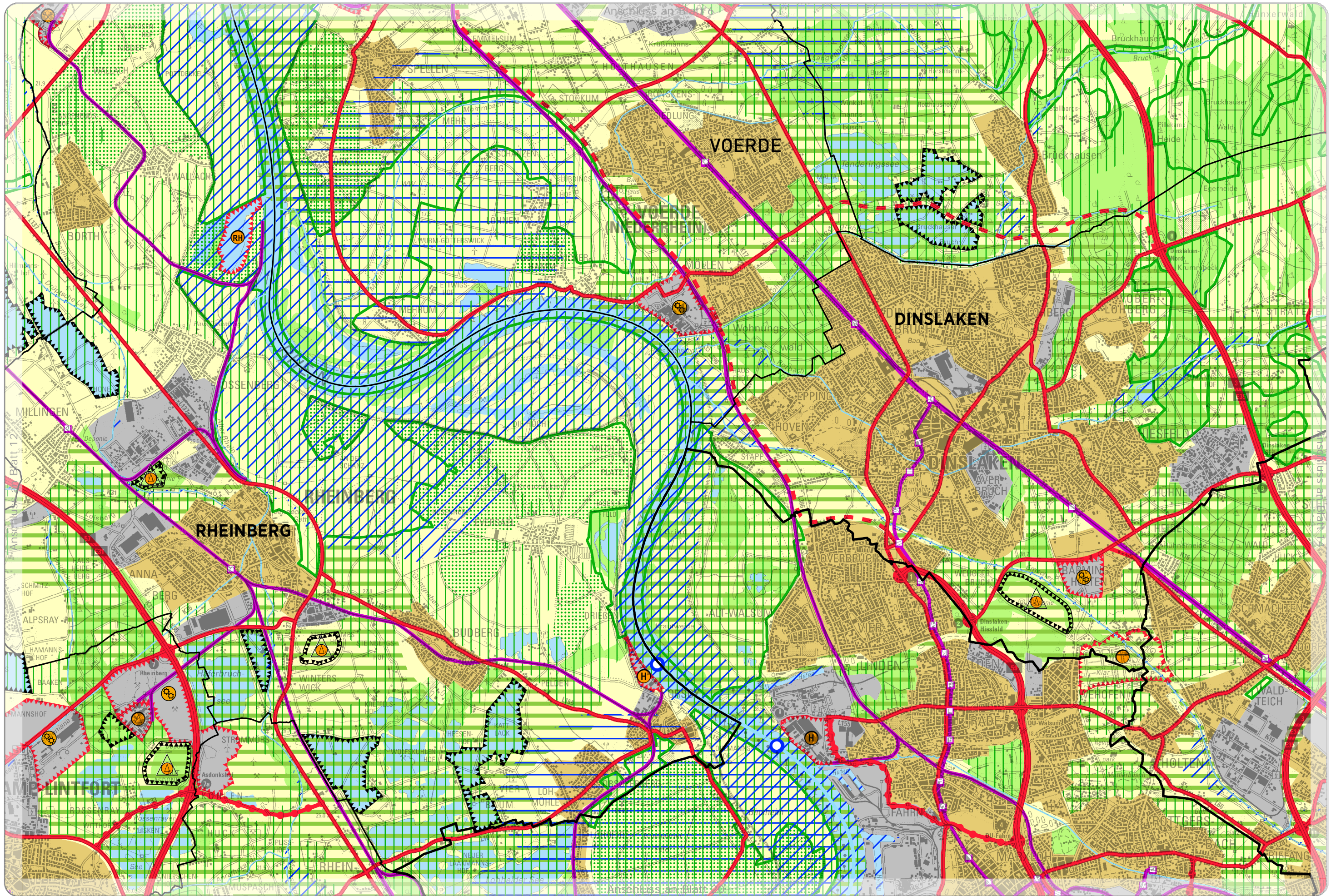
Feststellungsbeschluss Stand November 2023

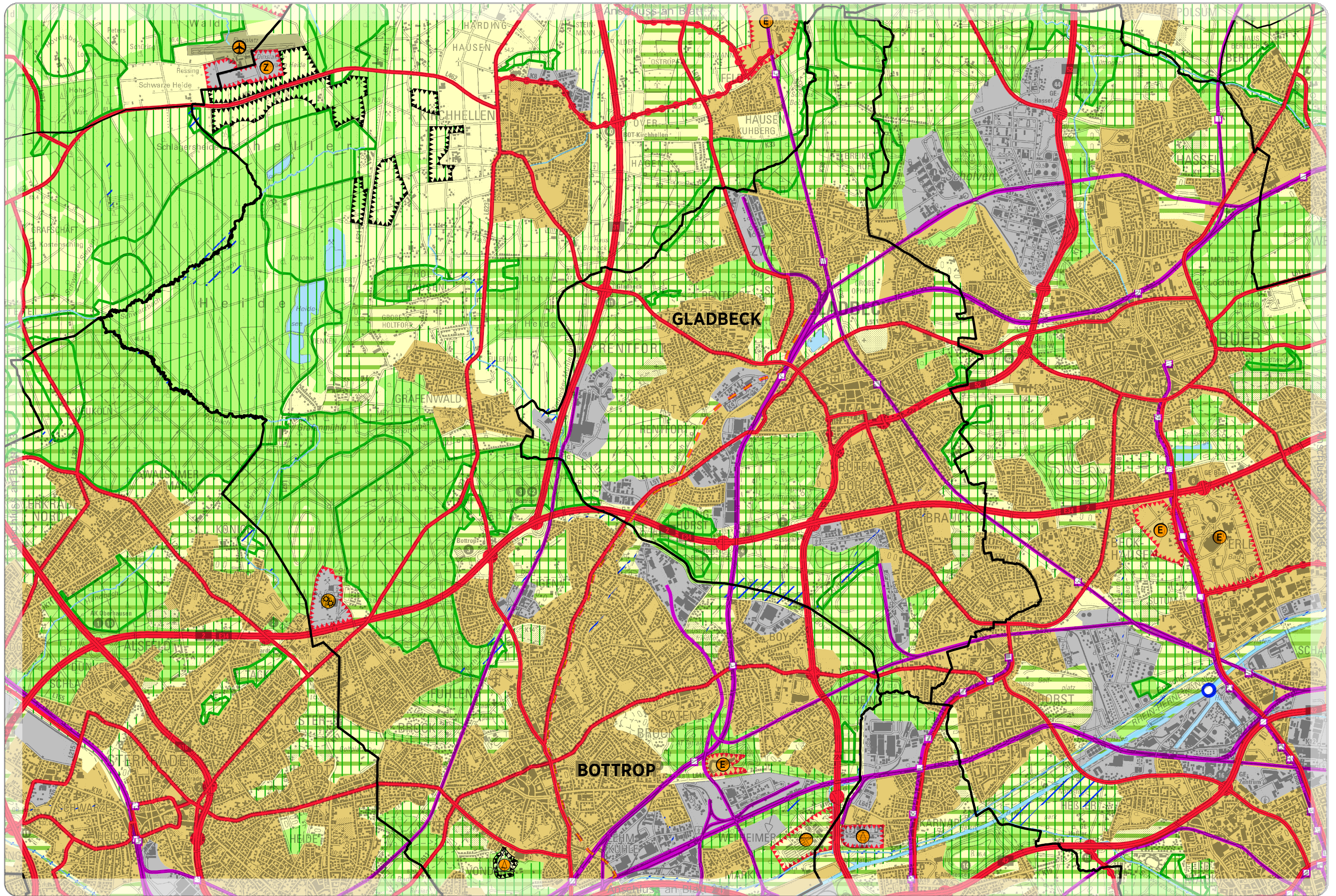
Regionalplan Ruhr

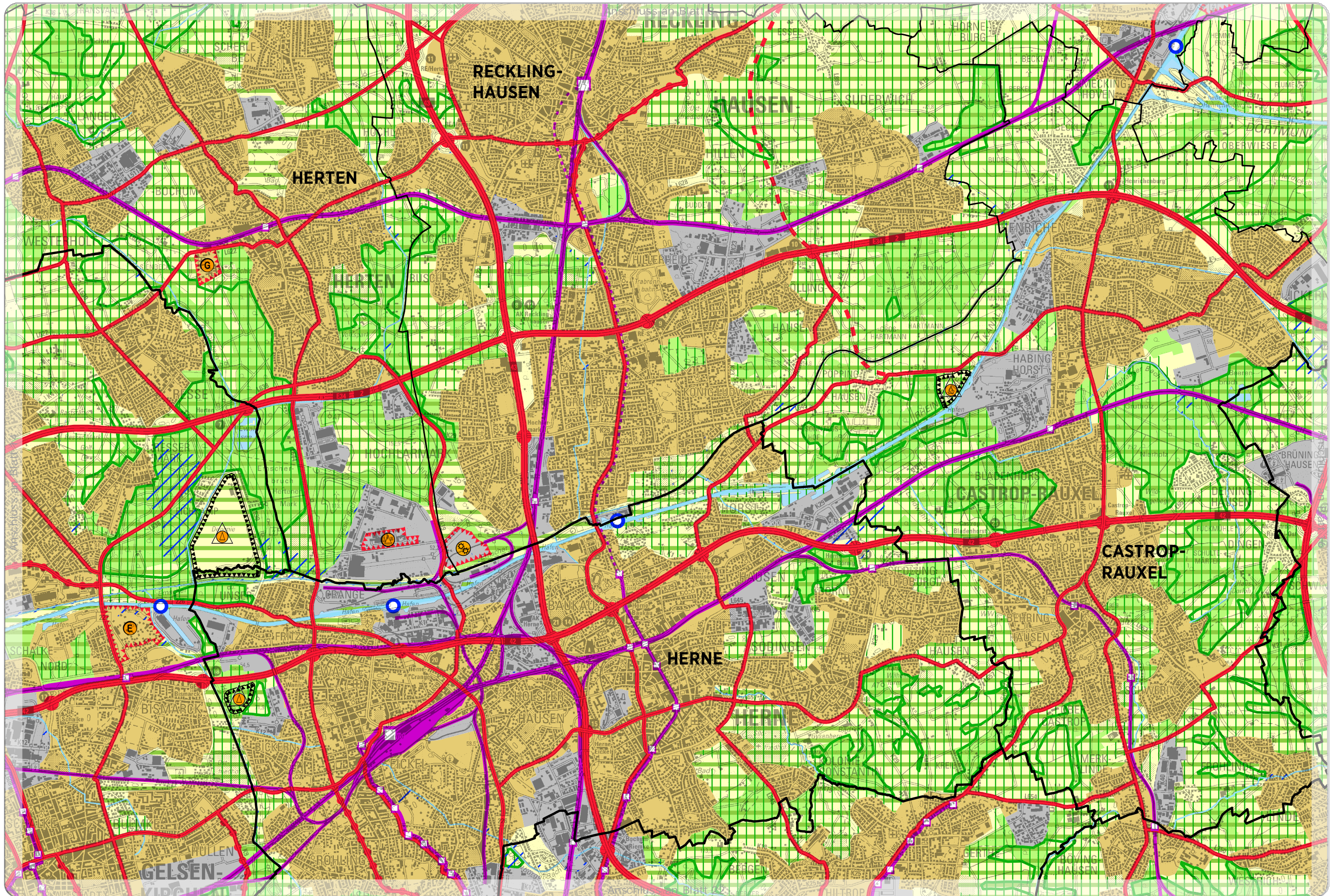
Blatt 11

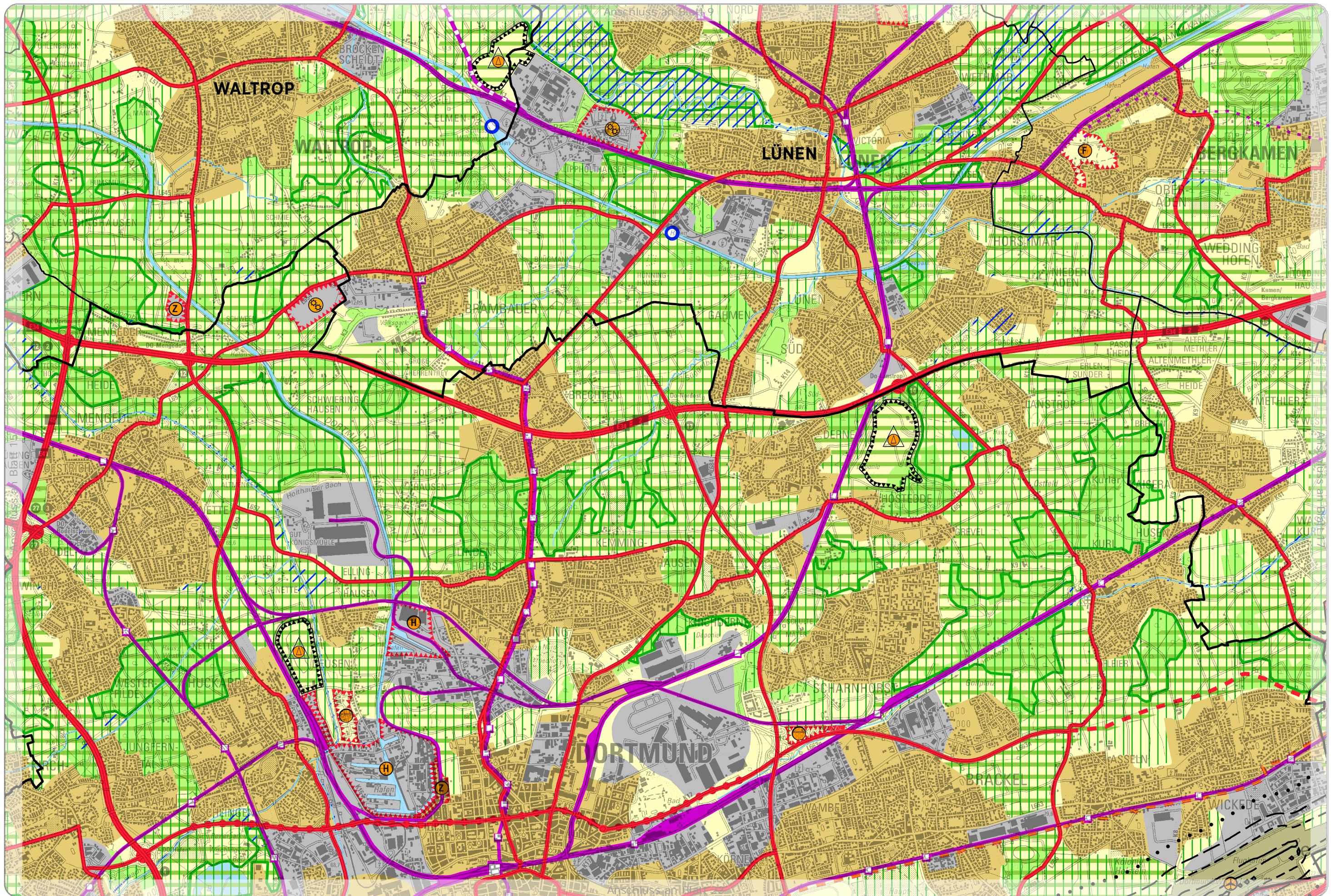












Feststellungsbeschluss Stand November 2023

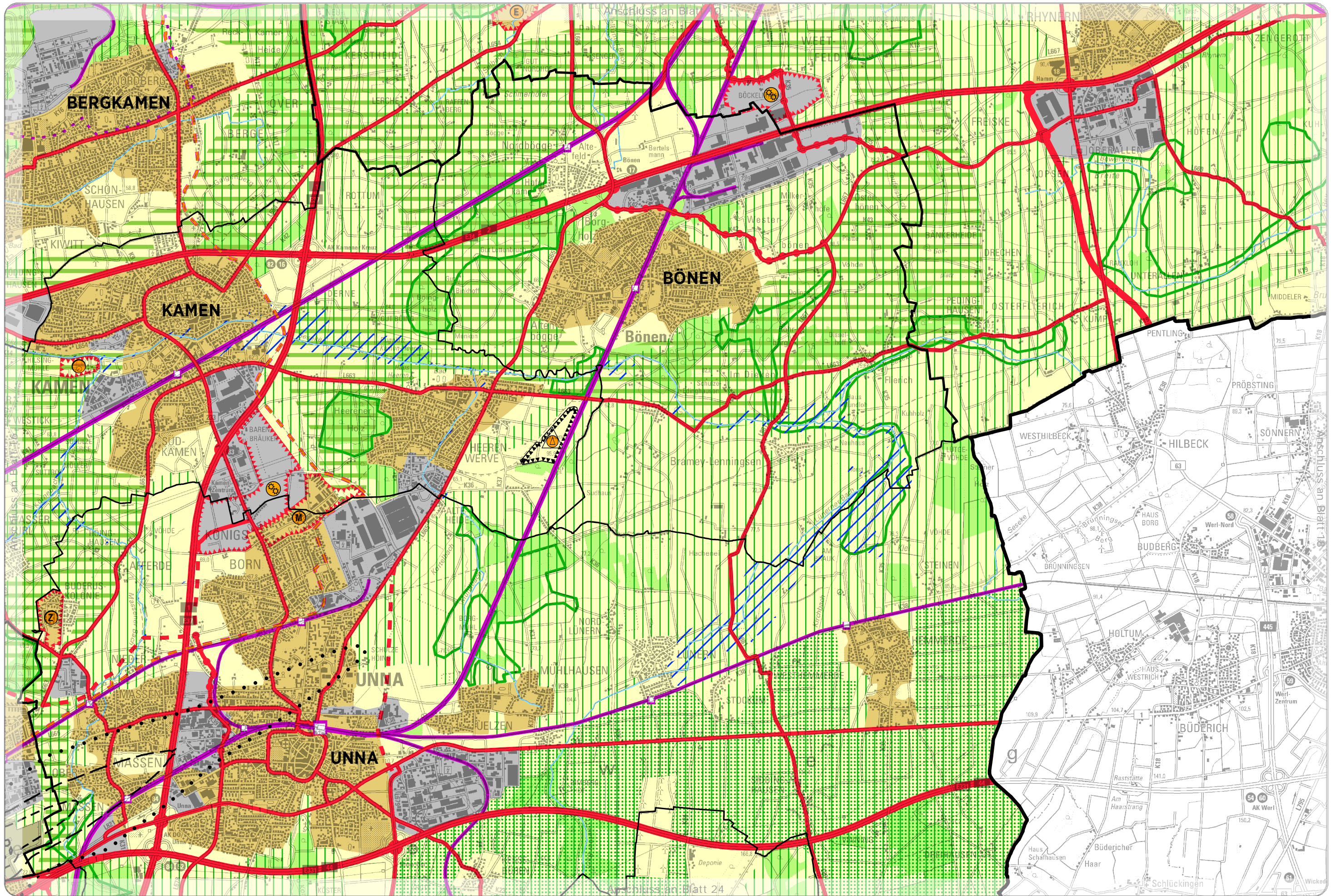
1:50.000 0 0,5 1 2 Km

Regionalplan Ruhr



Blatt 16





Feststellungsbeschluss Stand November 2023

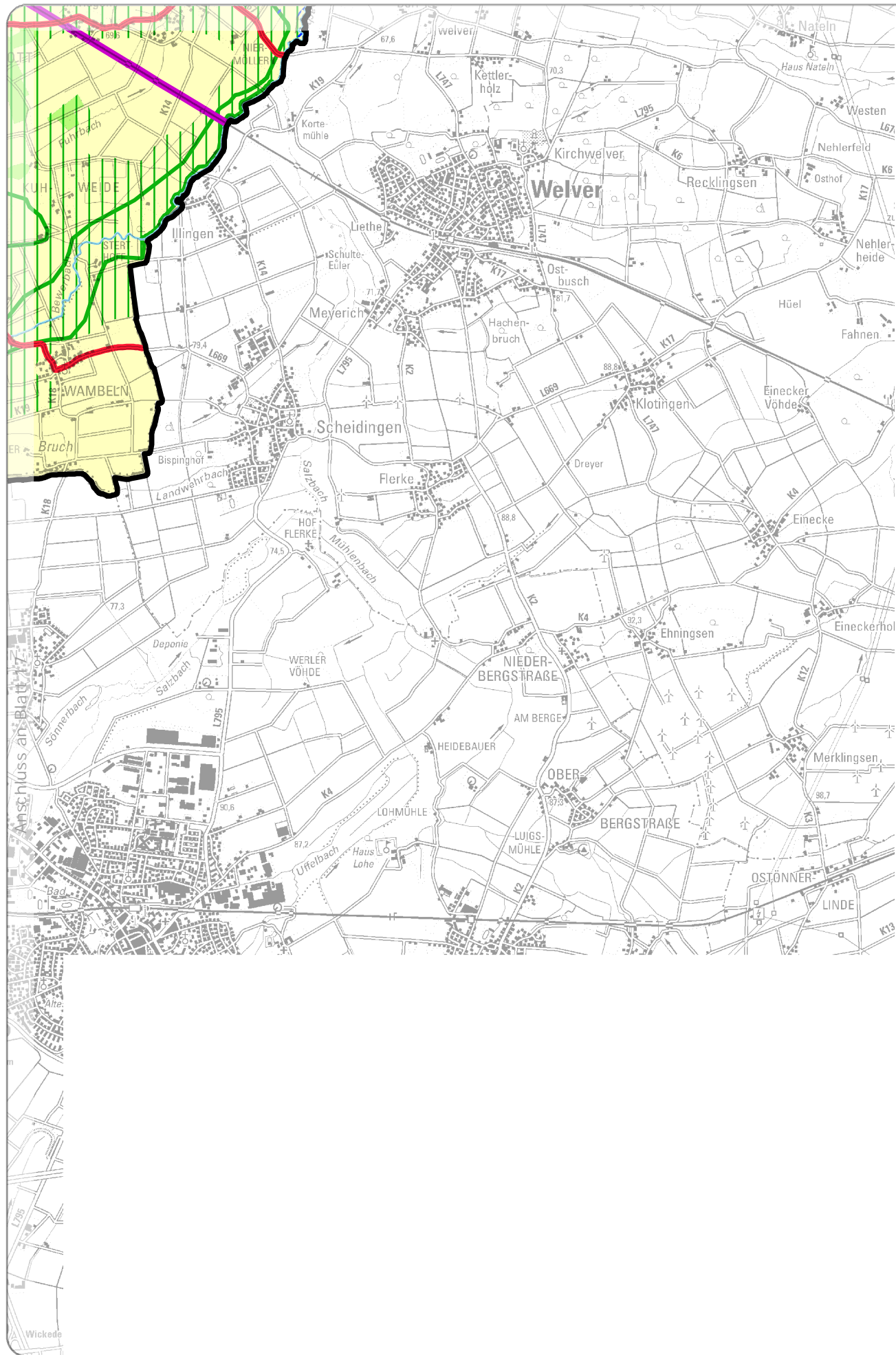
1:50.000 0 0,5 1 2 Km

Regionalplan Ruhr



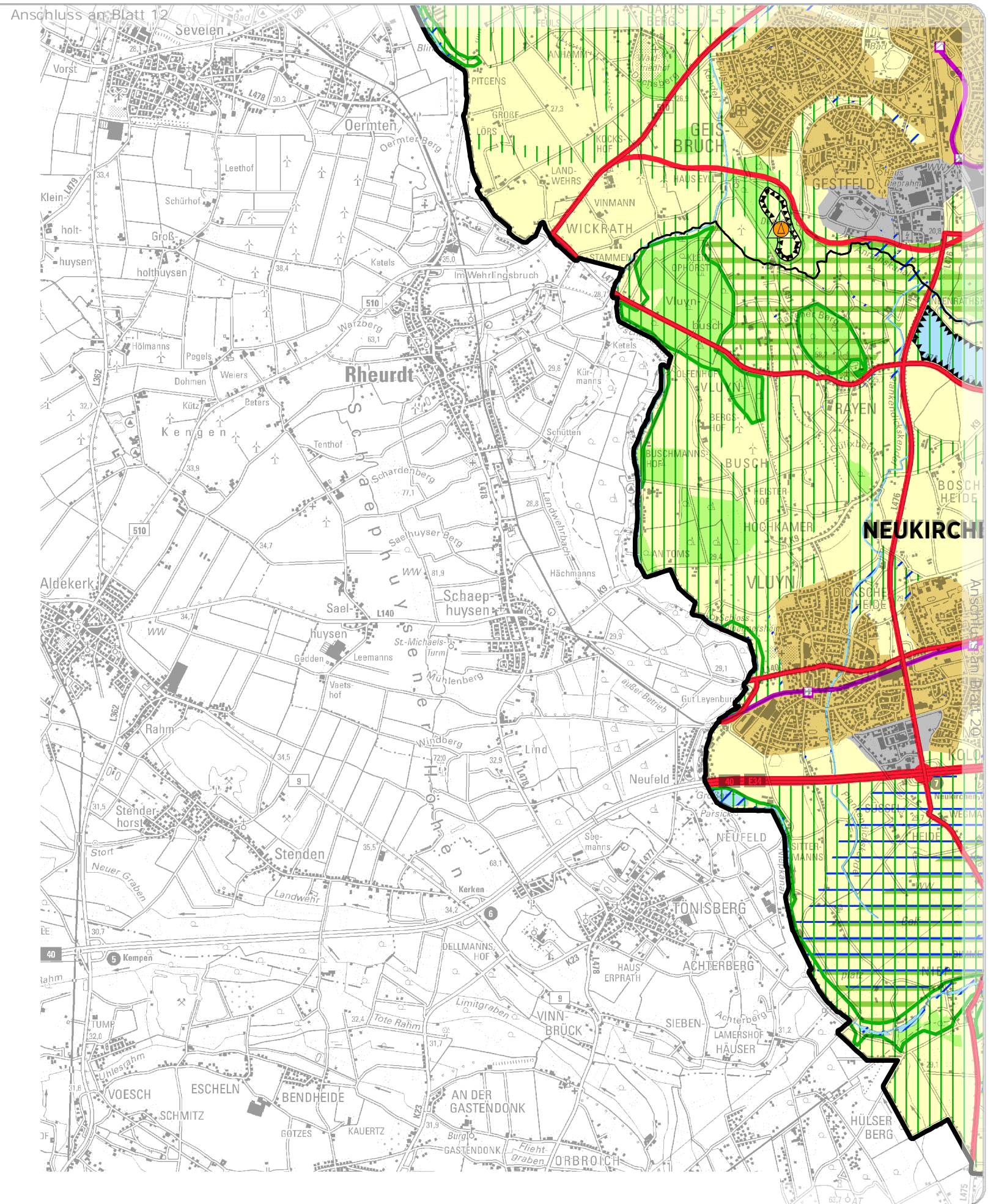
Blatt 17

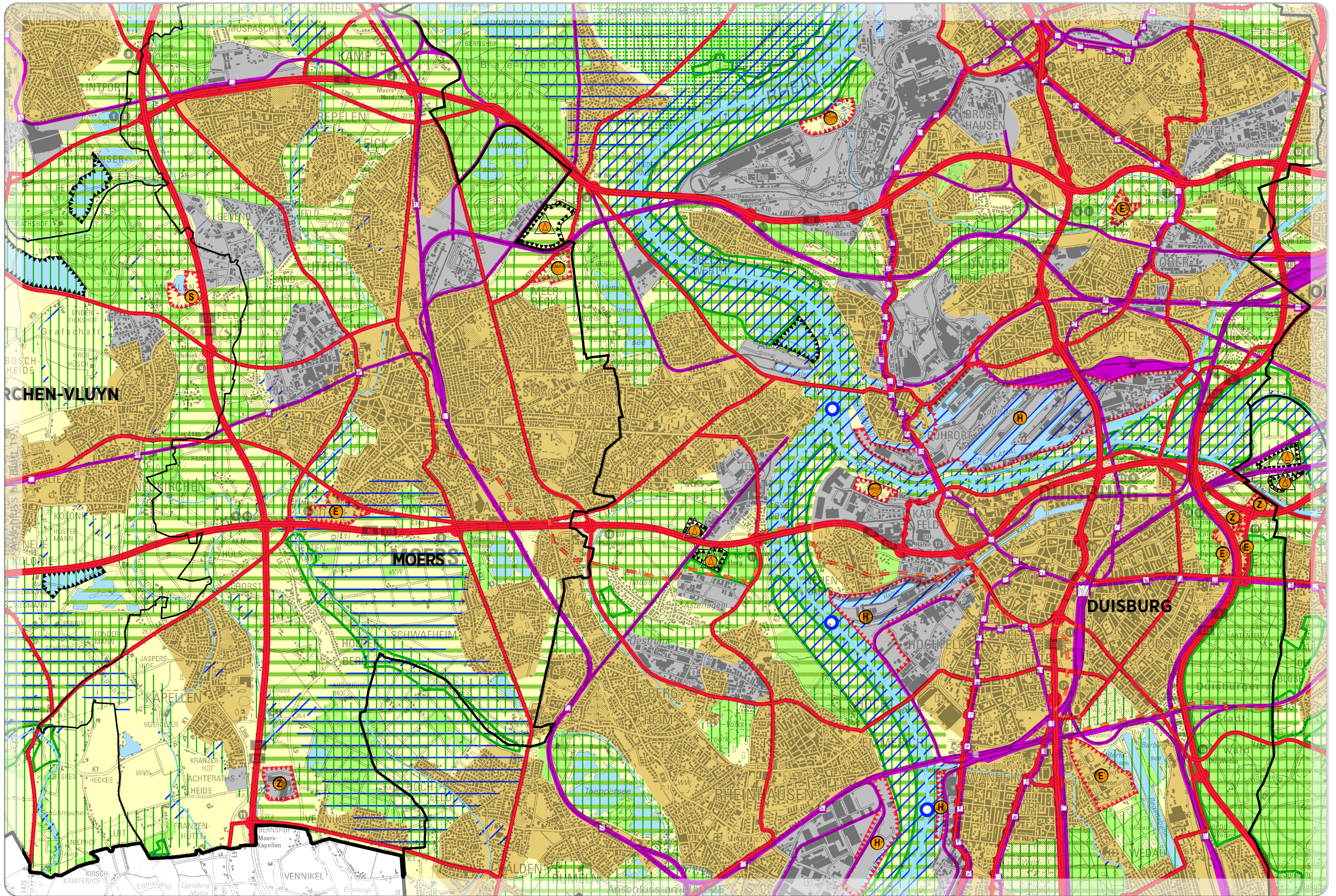




Anschluss an Blatt 11





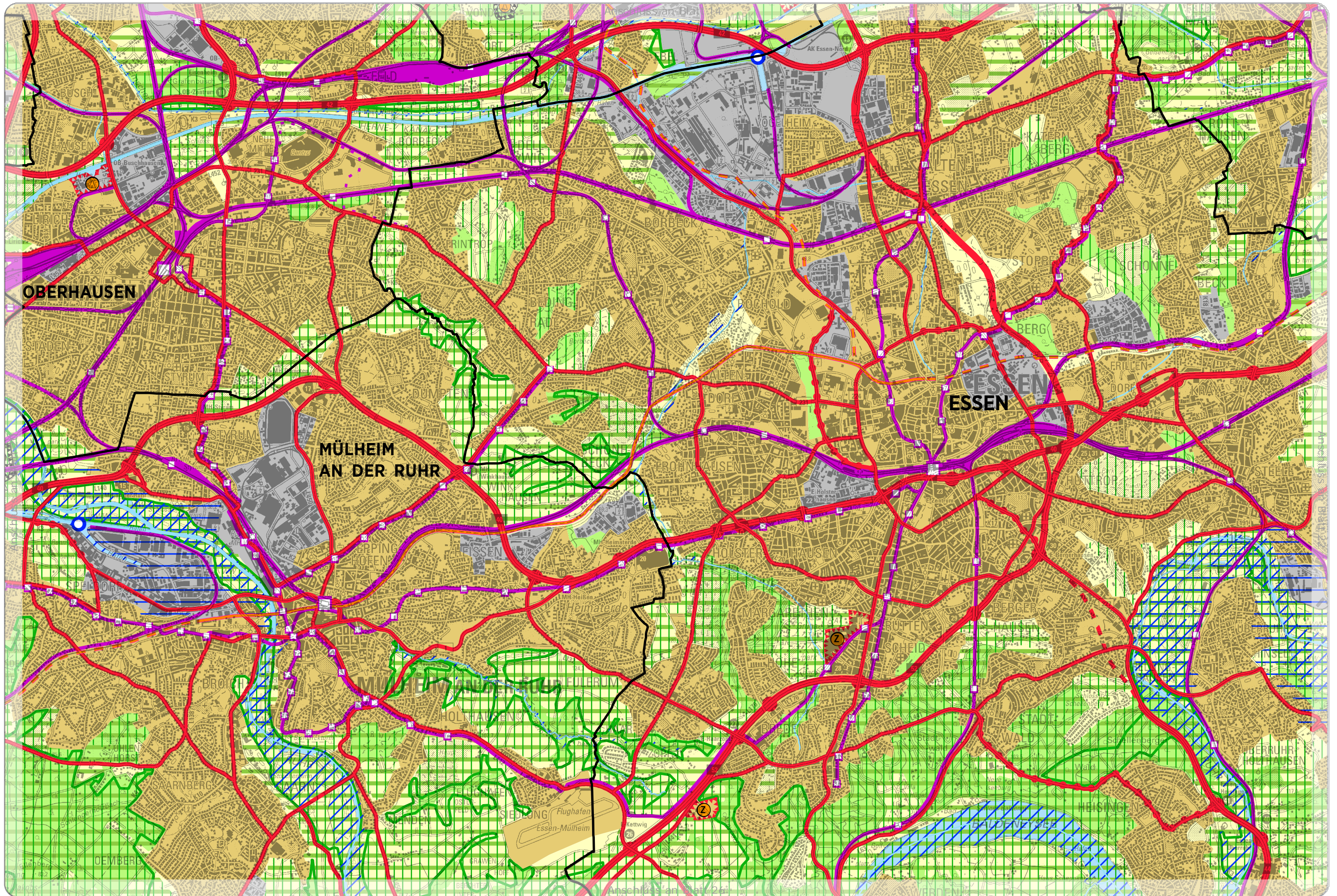


Feststellungsbeschluss Stand November 2023

1:50.000 0 0,5 1 2 Km

Regionalplan Ruhr





Feststellungsbeschluss Stand November 2023

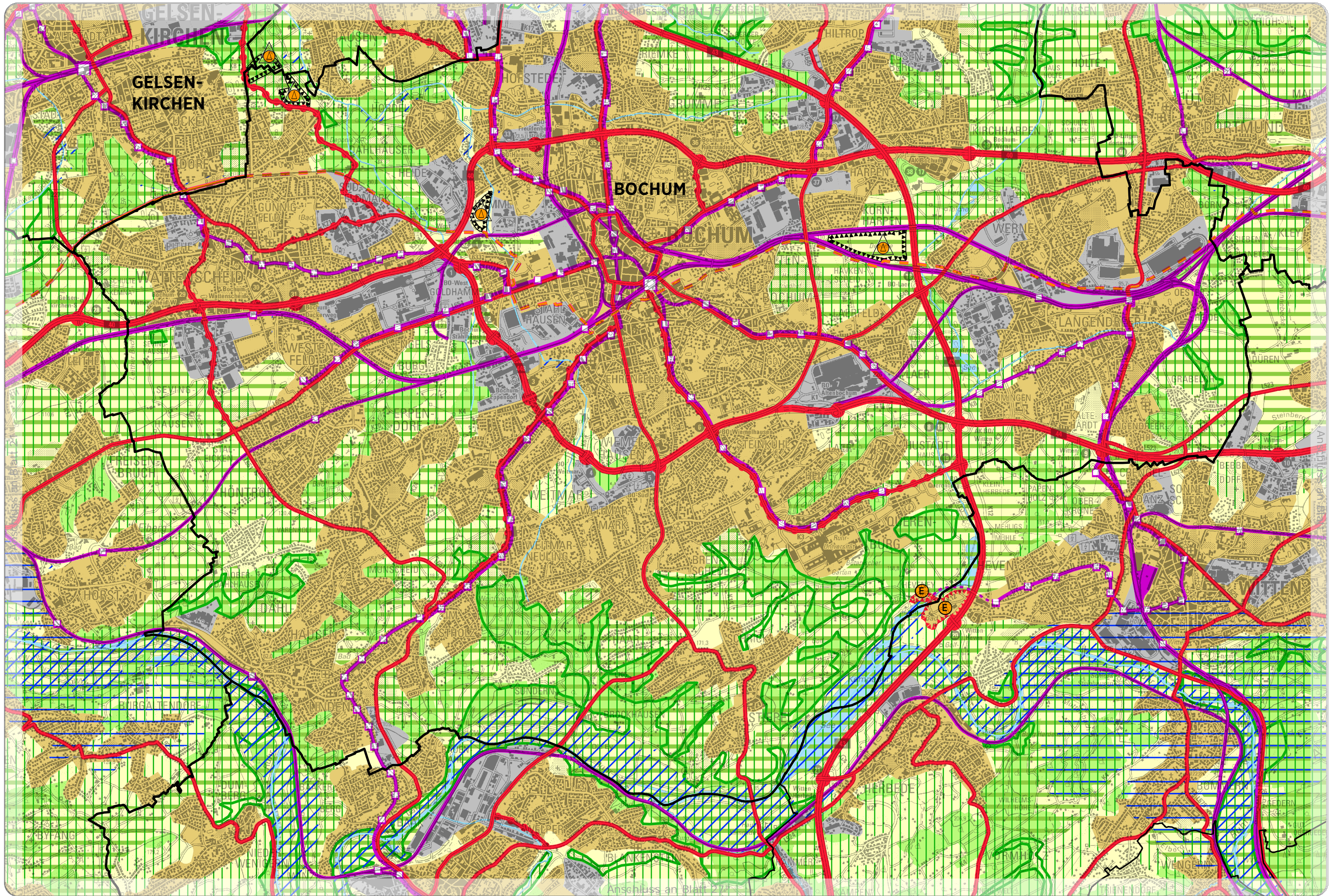
1:50.000 0 0,5 1 2 Km

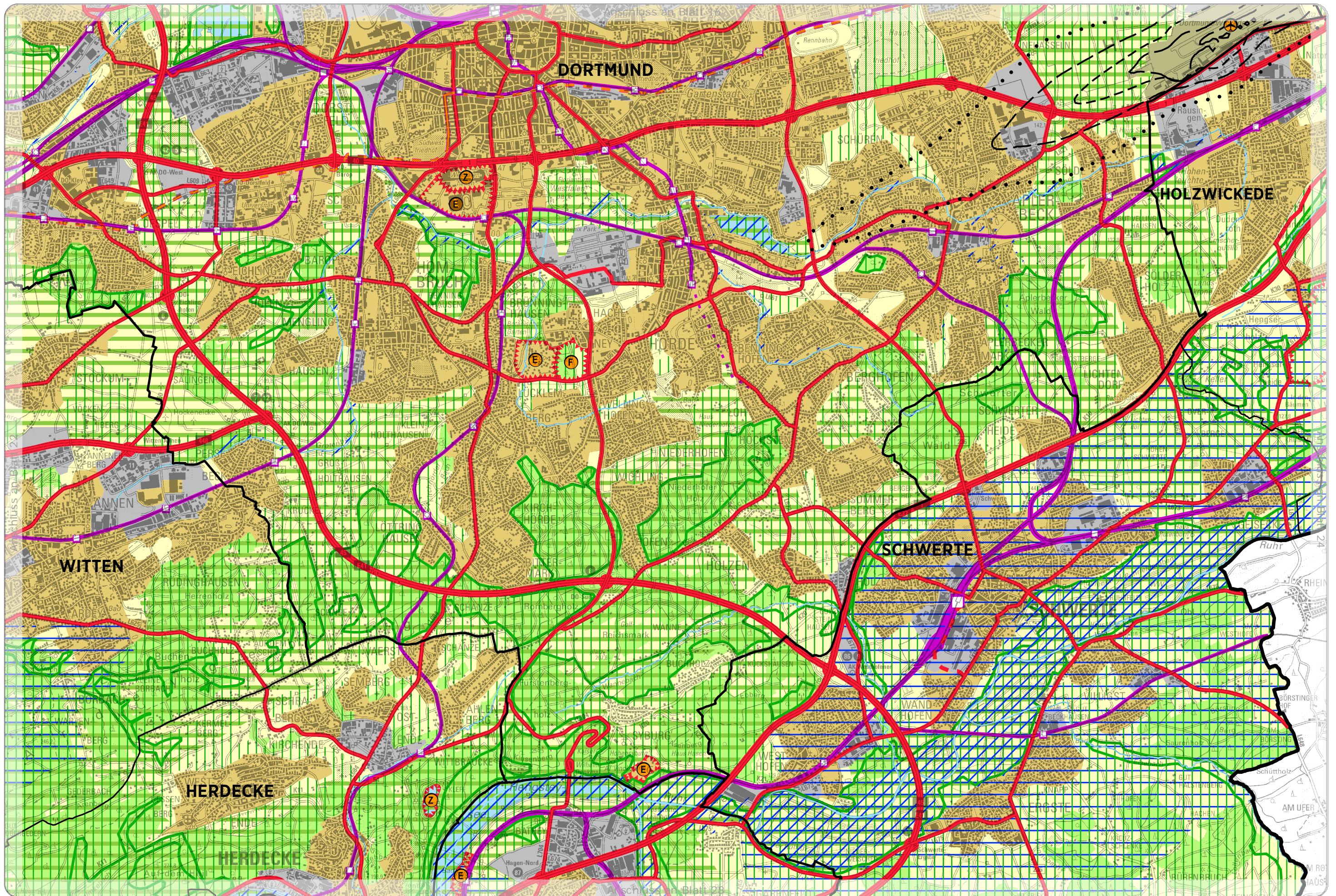
Regionalplan Ruhr



Blatt 21







Feststellungsbeschluss Stand November 2023

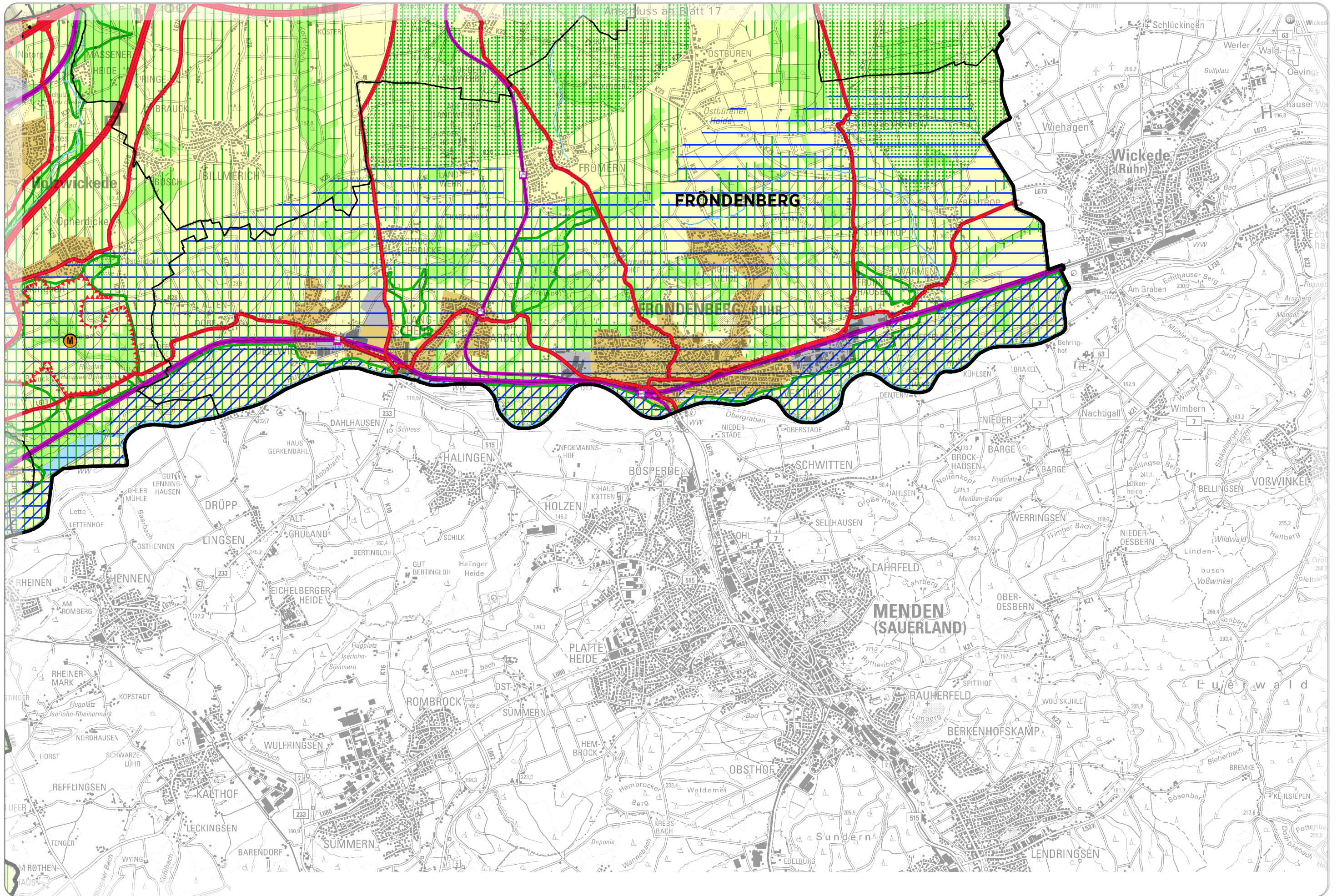
1:50.000 0 0,5 1 2 Km

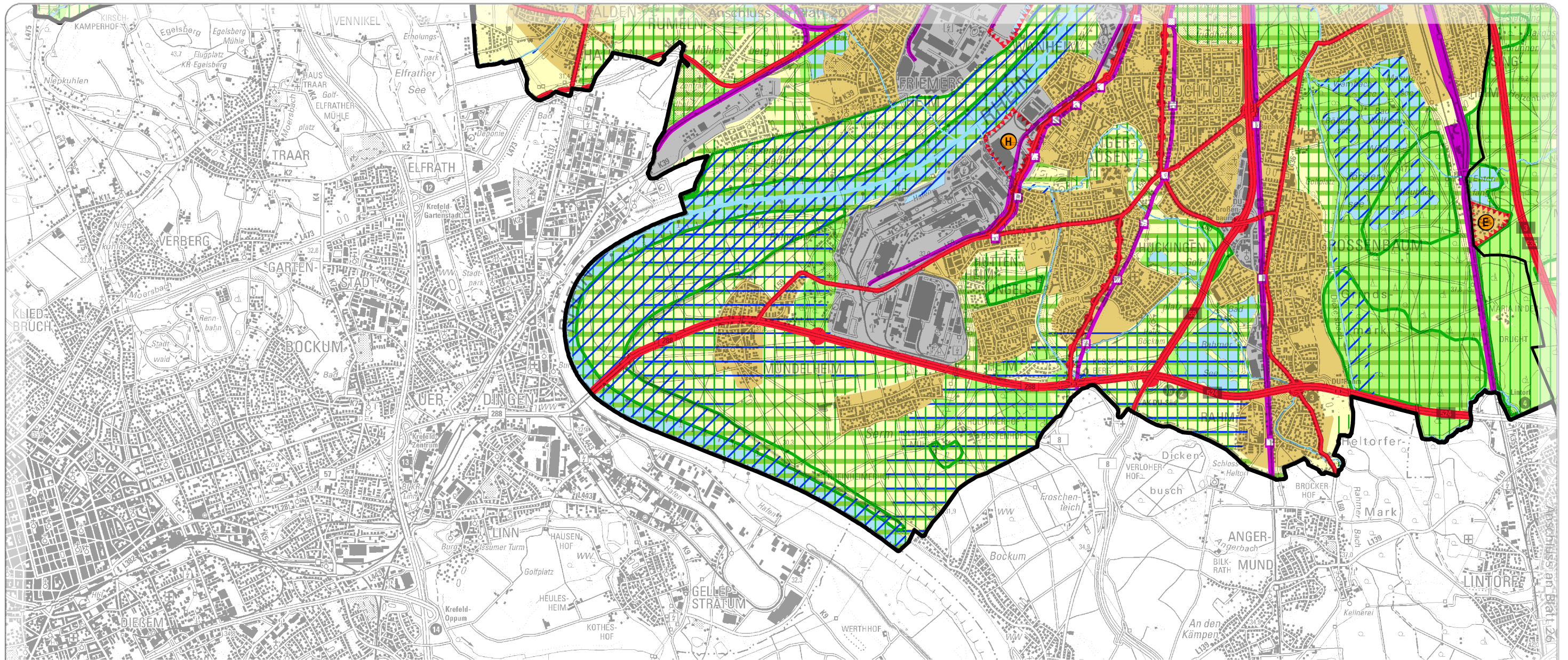
Regionalplan Ruhr

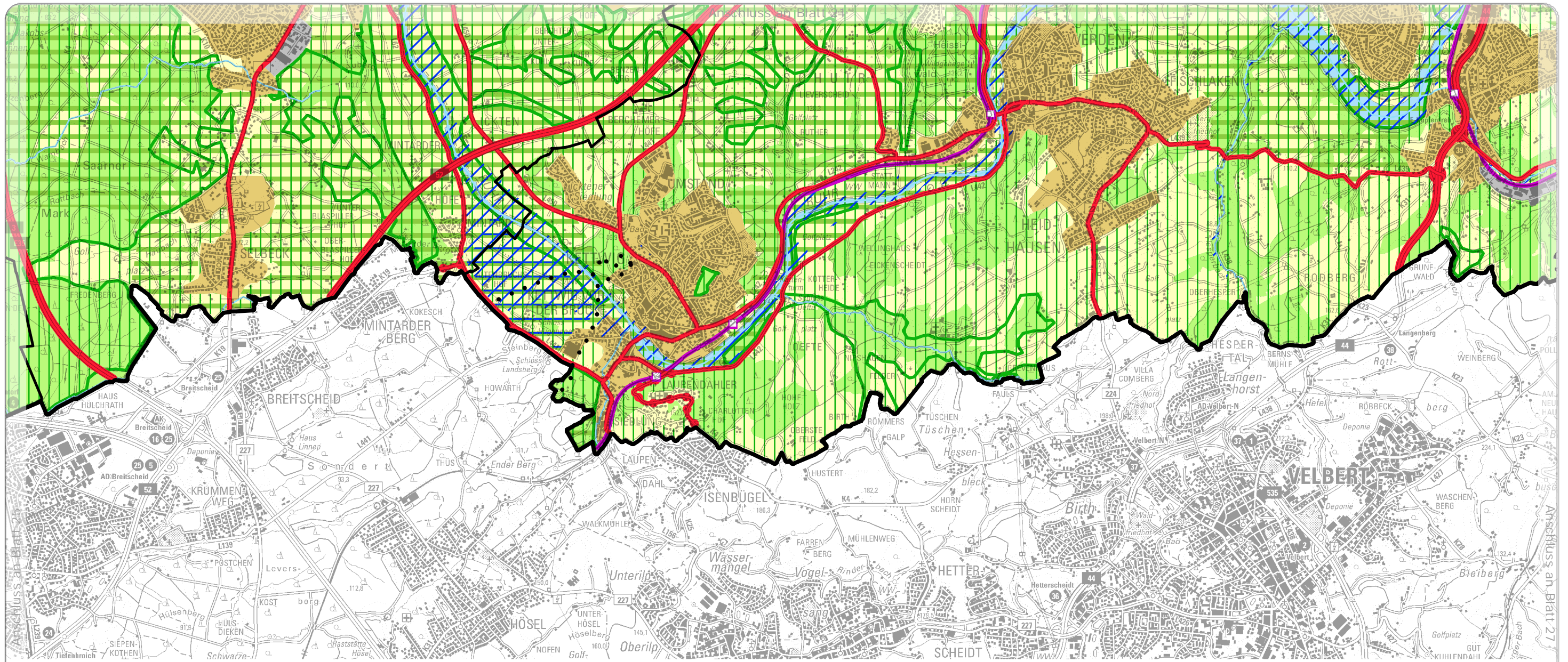


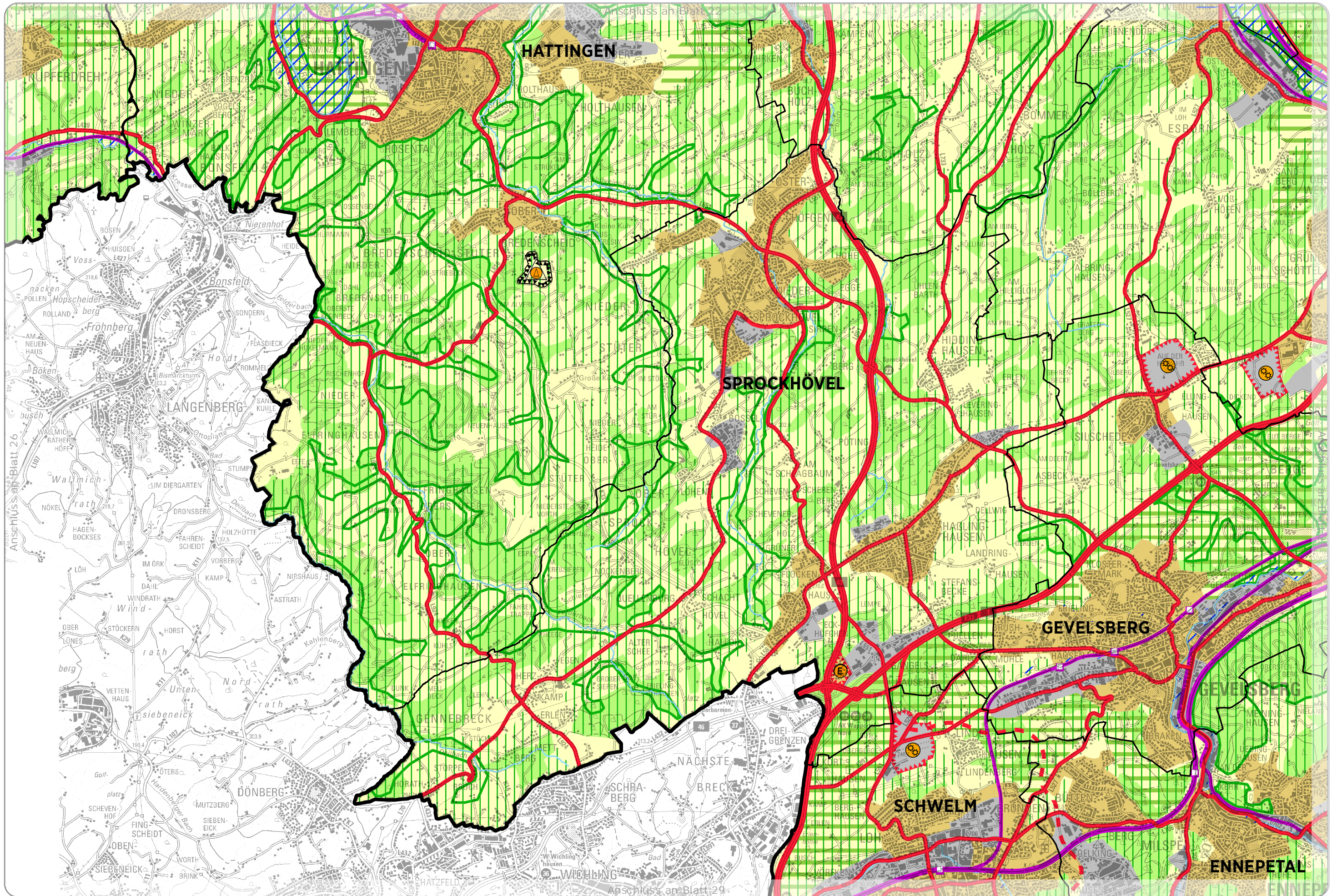
Blatt 23

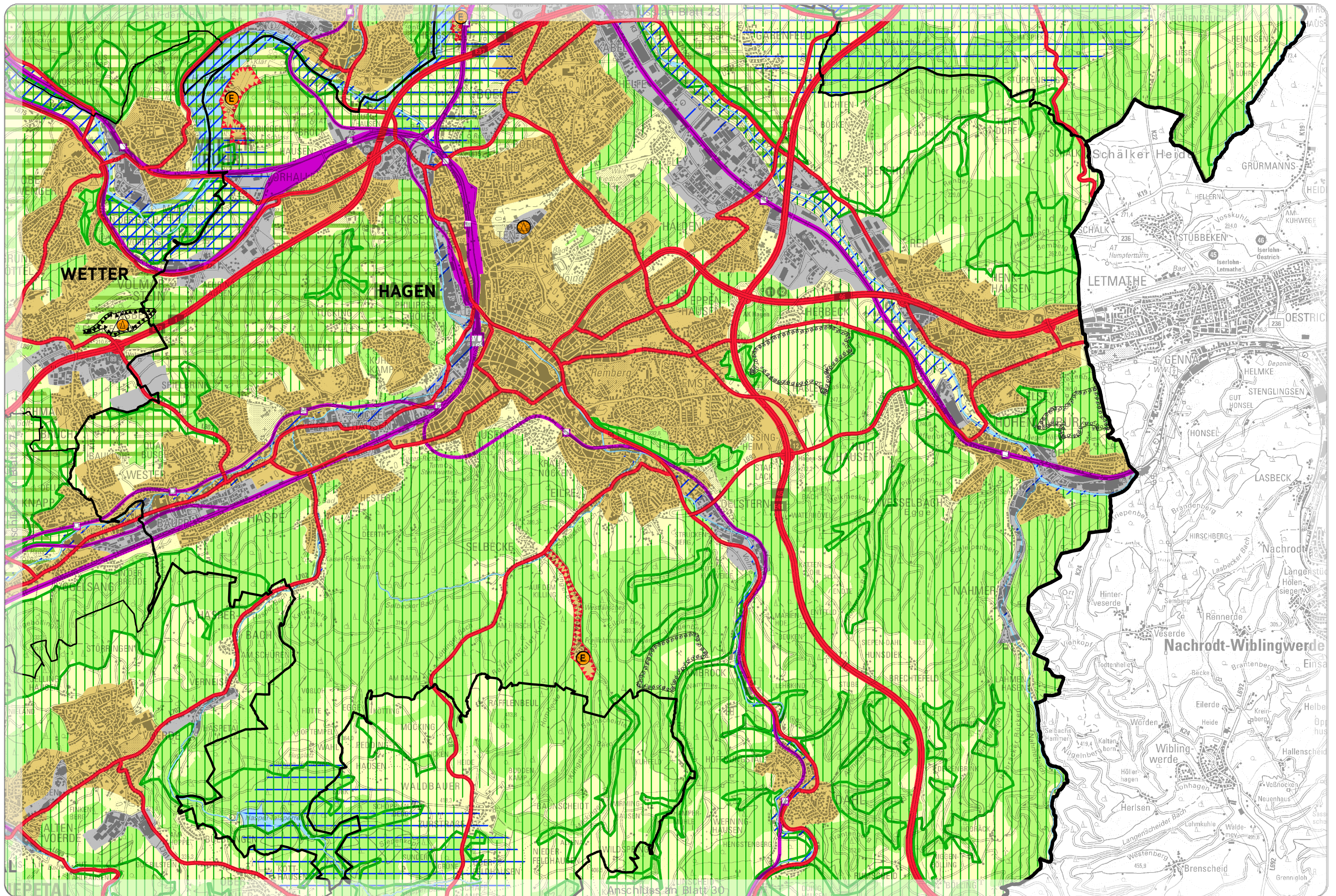












Feststellungsbeschluss Stand November 2023

1:50.000 0 0,5 1 2 Km

Regionalplan Ruhr



Blatt 28



